Commune : **BROUSSE-LE-CHATEAU** | Rivière : **Le Tarn**

maison à coté du boulodrome

3 Repère(s) sur le site

GÉNÉRAL

Unité de gestion : Garonne-Tarn-Lot
Code : GTL_S_7415 **Date de mise à jour :** 05/07/2018
Auteur : SPC GTL

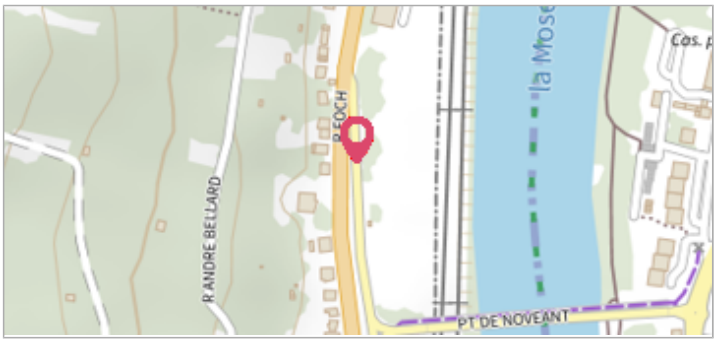

Photo du recensement d'origine. auteur photo : Klaus MARONNA

GÉOLOCALISATION

Coordonnées WGS84 : X: 2.62374000 / Y: 43.99730000
Coordonnées RGF93 (Lambert 93) X: 669820.3 / Y: 6322105.04
Coordonnées RGF93 (ETRS89) : X: 2.62374 / Y: 43.9973
Code Hydro: O---0100 **Rive de référence:** Droite

29 Novembre 2014

Altitude calculée de l'eau : **non déterminé**

Nature de l'inondation : **Débordement de cours d'eau**

Nature du repère : **Laisse d'inondation**

Commentaires : La face amont de la maison porte des repères des crues de novembre 1982 et 1994. En 2014, en contrebas des repères se distingue une trace d'humidité laissée par la crue (tirets). À l'intérieur de la maison la crue a laissé une trace plus nette. Sur la porte, la crue a laissé une trace nette, uniquement visible sur le zoom. Zoom sur la trace.

GÉNÉRAL

Code : WEB_R_201801181309 **Date de mise à jour :** 14/01/2022
Auteur : SPC GTL

Photo du recensement d'origine. auteur photo : Klaus MARONNA

MARQUE

Maximum de l'inondation : Oui
Visibilité : Non **État du repère :** Disparu
Pérennité : Aucune **Repère calculé :** Oui
PHEC : Oui

NIVELLEMENT D'ORIGINE

Méthode : Non renseigné
Référence nivelée : Autre type de référence
Système altimétrique : NGF IGN 1969 (système normal)
Différence entre le niveau d'eau et la référence (en m) : 1.220 m

Commune : **BROUSSE-LE-CHATEAU** | Rivière : **Le Tarn**

maison à coté du boulodrome

3 Repère(s) sur le site

GÉNÉRAL

Unité de gestion : Garonne-Tarn-Lot
Code : GTL_S_7415 **Date de mise à jour :** 05/07/2018
Auteur : SPC GTL

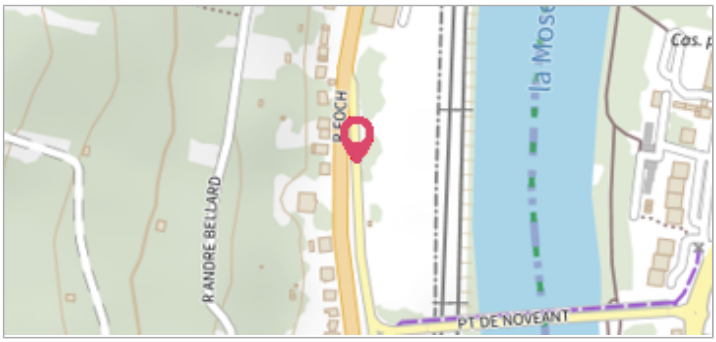

Photo du recensement d'origine. auteur photo : Klaus MARONNA

GÉOLOCALISATION

Coordonnées WGS84 : X: 2.62374000 / Y: 43.99730000
Coordonnées RGF93 (Lambert 93) X: 669820.3 / Y: 6322105.04
Coordonnées RGF93 (ETRS89) : X: 2.62374 / Y: 43.9973
Code Hydro: O---0100 **Rive de référence:** Droite

9 Novembre 1982

Altitude calculée de l'eau : **non déterminé**

Nature de l'inondation : **Débordement de cours d'eau**

Nature du repère : **Marque peinture ou encre**

Commentaires : Sur la face amont de la maison sont placés les repères des crues de 1982 et 1994. Zoom sur les repères.

GÉNÉRAL

Code : GTL_R_9415 **Date de mise à jour :** 14/01/2022
Auteur : SPC GTL

Photo du recensement d'origine. auteur photo : Klaus MARONNA

MARQUE

Maximum de l'inondation : Oui
Visibilité : Oui **État du repère :** Bon
Pérennité : Longue **Repère calculé :** Non
PHEC : Non

SOURCE DE REPÉRAGE : - -

Type de repérage : Non renseigné
Organisme : Bureau d'études

NIVELLEMENT D'ORIGINE

Méthode : Non renseigné
Organisme : Inconnu
Référence nivelée : Autre type de référence
Système altimétrique : NGF IGN 1969 (système normal)
Différence entre le niveau d'eau et la référence (en m) : 2.570 m

Commune : **BROUSSE-LE-CHATEAU** | Rivière : **Le Tarn**

maison à coté du boulodrome

3 Repère(s) sur le site

GÉNÉRAL

Unité de gestion : Garonne-Tarn-Lot
Code : GTL_S_7415 **Date de mise à jour :** 05/07/2018
Auteur : SPC GTL

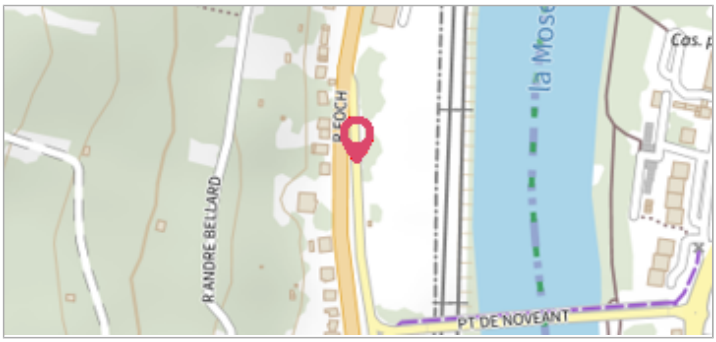

Photo du recensement d'origine. auteur photo : Klaus MARONNA

GÉOLOCALISATION

Coordonnées WGS84 : X: 2.62374000 / Y: 43.99730000
Coordonnées RGF93 (Lambert 93) X: 669820.3 / Y: 6322105.04
Coordonnées RGF93 (ETRS89) : X: 2.62374 / Y: 43.9973
Code Hydro: O---0100 **Rive de référence:** Droite

5 Novembre 1994

Altitude calculée de l'eau : **non déterminé**

Nature de l'inondation : **Débordement de cours d'eau**

Nature du repère : **Marque peinture ou encre**

Commentaires : Sur la face amont de la maison sont placés les repères des crues de 1994 et 1982. Zoom sur les repères.

GÉNÉRAL

Code : GTL_R_9416 **Date de mise à jour :** 14/01/2022
Auteur : SPC GTL

Photo du recensement d'origine. auteur photo : Klaus MARONNA

MARQUE

Maximum de l'inondation : Oui
Visibilité : Oui **État du repère :** Bon
Pérennité : Longue **Repère calculé :** Non
PHEC : Non

SOURCE DE REPÉRAGE : - -

Type de repérage : Non renseigné
Organisme : Bureau d'études

NIVELLEMENT D'ORIGINE

Méthode : Non renseigné
Organisme : Inconnu
Référence nivelée : Autre type de référence
Système altimétrique : NGF IGN 1969 (système normal)
Différence entre le niveau d'eau et la référence (en m) : 2.550 m