Commune : **MONHEURT** | Rivière : **La Garonne**

Le Régent

4 Repère(s) sur le site

GÉNÉRAL

Unité de gestion : Garonne-Tarn-Lot
Code : GTL_S_738 **Date de mise à jour :** 26/01/2018
Auteur : SPC GTL

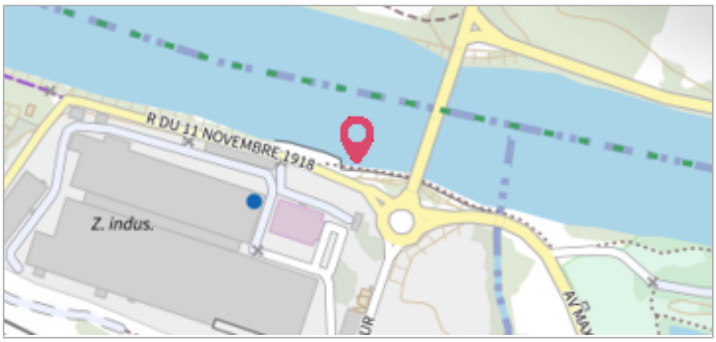

Photo du recensement d'origine. auteur photo : Risque et Territoire

GÉOLOCALISATION

Coordonnées WGS84 : X: 0.30068409 / Y: 44.33930800
Coordonnées RGF93 (Lambert 93) X: 484828.75 / Y: 6363709.11
Coordonnées RGF93 (ETRS89) : X: 0.3006841 / Y: 44.339308
Code Hydro: O---0000 **Rive de référence:** Gauche

1930

Altitude calculée de l'eau : **31.73 m**

Nature de l'inondation : **Débordement de cours d'eau**

Nature du repère : **Non renseigné**

Commentaires : Source : Répertoire des repères de la crues de 1930 - DDE du Lot et Garonne. Présence de repères pour les crues de 1875, 1930, 1952 et 1955.

GÉNÉRAL

Code : GTL_R_1286 **Date de mise à jour :** 12/12/2019
Auteur : SPC GTL

Photo du recensement d'origine. auteur photo : Risque et Territoire

MARQUE

Maximum de l'inondation : Oui
Visibilité : Oui **État du repère :** Mauvais
Pérennité : Moyenne **Repère calculé :** Non
PHEC : Non renseigné

SOURCE DE REPÉRAGE : - -

Type de repérage : Non renseigné
Organisme : Inconnu

NIVELLEMENT D'ORIGINE

Méthode : Non renseigné
Organisme : Inconnu
Référence nivelée : Marque d'inondation
Système altimétrique : NGF IGN 1969 (système normal)
Altitude de la référence (en m) : 31.730 m
Altitude calculée de l'eau (en m) : 31.73

Commune : **MONHEURT** | Rivière : **La Garonne**

Le Régent

4 Repère(s) sur le site

GÉNÉRAL

Unité de gestion : Garonne-Tarn-Lot
Code : GTL_S_738 **Date de mise à jour :** 26/01/2018
Auteur : SPC GTL

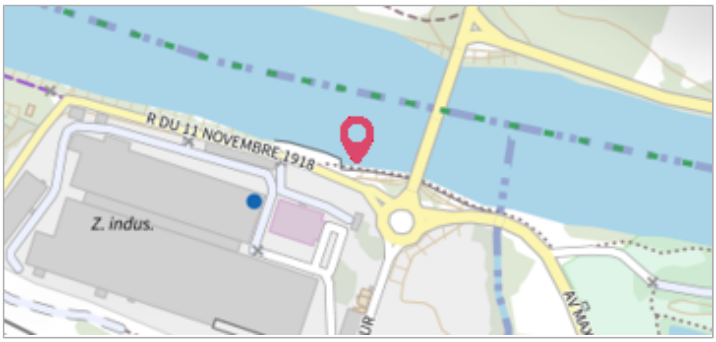

Photo du recensement d'origine. auteur photo : Risque et Territoire

GÉOLOCALISATION

Coordonnées WGS84 : X: 0.30068409 / Y: 44.33930800
Coordonnées RGF93 (Lambert 93) X: 484828.75 / Y: 6363709.11
Coordonnées RGF93 (ETRS89) : X: 0.3006841 / Y: 44.339308
Code Hydro: O---0000 **Rive de référence:** Gauche

2 Février 1952

Altitude calculée de l'eau : **31.71 m**

Nature de l'inondation : **Débordement de cours d'eau**

Nature du repère : **Non renseigné**

Commentaires : Source : Répertoire des repères de la crues de 1930 - DDE du Lot et Garonne. Présence de repères pour les crues de 1875, 1930, 1952 et 1955.

GÉNÉRAL

Code : GTL_R_2088 **Date de mise à jour :** 12/12/2019
Auteur : SPC GTL

MARQUE

Maximum de l'inondation : Oui
Visibilité : Oui **État du repère :** Disparu
Pérennité : Non renseigné **Repère calculé :** Non
PHEC : Non renseigné

SOURCE DE REPÉRAGE : - -

Type de repérage : Non renseigné
Organisme : Inconnu

NIVELLEMENT D'ORIGINE

Méthode : Non renseigné
Organisme : Inconnu
Référence nivelée : Marque d'inondation
Système altimétrique : NGF IGN 1969 (système normal)
Altitude de la référence (en m) : 31.710 m
Altitude calculée de l'eau (en m) : 31.71

Commune : **MONHEURT** | Rivière : **La Garonne**

Le Régent

4 Repère(s) sur le site

GÉNÉRAL

Unité de gestion : Garonne-Tarn-Lot
Code : GTL_S_738 **Date de mise à jour :** 26/01/2018
Auteur : SPC GTL

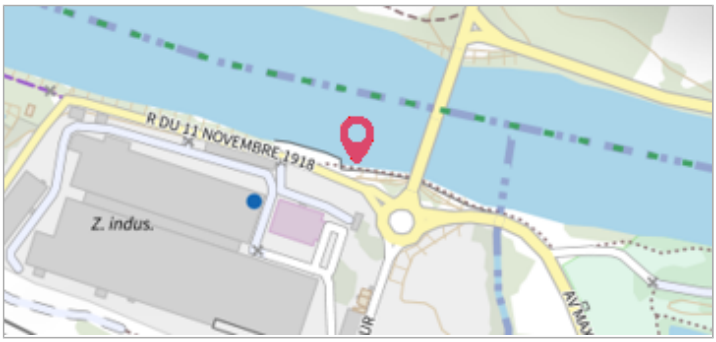

Photo du recensement d'origine. auteur photo : Risque et Territoire

GÉOLOCALISATION

Coordonnées WGS84 : X: 0.30068409 / Y: 44.33930800
Coordonnées RGF93 (Lambert 93) X: 484828.75 / Y: 6363709.11
Coordonnées RGF93 (ETRS89) : X: 0.3006841 / Y: 44.339308
Code Hydro: O---0000 **Rive de référence:** Gauche

Janvier 1955

Altitude calculée de l'eau : **30.51 m**

Nature de l'inondation : **Débordement de cours d'eau**

Nature du repère : **Marque gravée**

Commentaires : Source : Répertoire des repères de la crues de 1930 - DDE du Lot et Garonne. Présence de repères pour les crues de 1875, 1930, 1952 et 1955.

GÉNÉRAL

Code : GTL_R_2464 **Date de mise à jour :** 27/01/2022
Auteur : SPC GTL

Photo du recensement d'origine. auteur photo : Risque et Territoire

MARQUE

Maximum de l'inondation : Oui
Visibilité : Oui **État du repère :** Disparu
Pérennité : Non renseigné **Repère calculé :** Non
PHEC : Non renseigné

SOURCE DE REPÉRAGE : - -

Type de repérage : Non renseigné
Organisme : Inconnu

NIVELLEMENT D'ORIGINE

Méthode : Non renseigné
Organisme : Inconnu
Référence nivelée : Marque d'inondation
Système altimétrique : NGF IGN 1969 (système normal)
Altitude de la référence (en m) : 30.510 m
Altitude calculée de l'eau (en m) : 30.51

Commune : **MONHEURT** | Rivière : **La Garonne**

Le Régent

4 Repère(s) sur le site

GÉNÉRAL

Unité de gestion : Garonne-Tarn-Lot
Code : GTL_S_738 **Date de mise à jour :** 26/01/2018
Auteur : SPC GTL

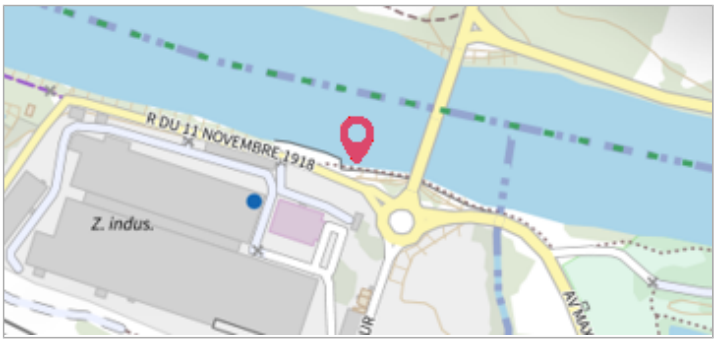

Photo du recensement d'origine. auteur photo : Risque et Territoire

GÉOLOCALISATION

Coordonnées WGS84 : X: 0.30068409 / Y: 44.33930800
Coordonnées RGF93 (Lambert 93) X: 484828.75 / Y: 6363709.11
Coordonnées RGF93 (ETRS89) : X: 0.3006841 / Y: 44.339308
Code Hydro: O---0000 **Rive de référence:** Gauche

1875

Altitude calculée de l'eau : **31.85 m**

Nature de l'inondation : **Non renseigné**

Nature du repère : **Non renseigné**

Commentaires : Source : Répertoire des repères de la crues de 1930 - DDE du Lot et Garonne. Présence de repères pour les crues de 1875, 1930, 1952 et 1955.

GÉNÉRAL

Code : WEB_R_201801264400 **Date de mise à jour :** 12/12/2019
Auteur : SPC GTL

MARQUE

Maximum de l'inondation : Oui
Visibilité : Oui **État du repère :** Disparu
Pérennité : Aucune **Repère calculé :** Non
PHEC : Non renseigné

NIVELLEMENT D'ORIGINE

Méthode : Non renseigné
Référence nivelée : Marque d'inondation
Système altimétrique : NGF IGN 1969 (système normal)
Altitude de la référence (en m) : 31.850 m
Altitude calculée de l'eau (en m) : 31.85