


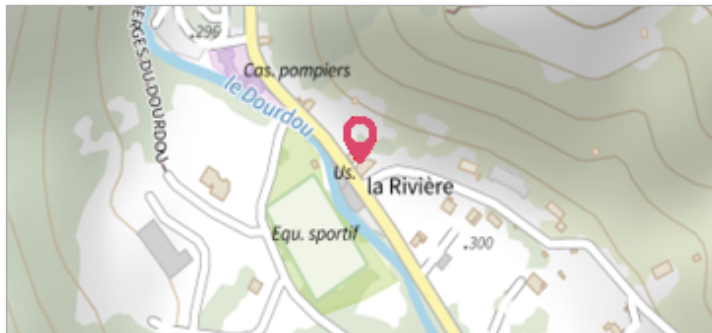
Commune : **VILLECOMTAL**Rivière : **Le Dourdou (de Conques)****Centre bourg****1** Repère(s) sur le site**GÉNÉRAL****Unité de gestion :** Garonne-Tarn-Lot**Code :** GTL\_S\_7367**Date de mise à jour :** 09/11/2017**Auteur :** SPC GTL

Photo du recensement d'origine. auteur photo : SOGREAH groupe Artelia

**GÉOLOCALISATION****Coordonnées WGS84 :** X: 2.56635000 / Y: 44.53440000**Coordonnées RGF93 (Lambert 93) X:** 665544.81 / Y: 6381797.87**Coordonnées RGF93 (ETRS89) :** X: 2.56635 / Y: 44.5344**Code Hydro:** O80-0400**Rive de référence:** Droite**14 décembre 1981**Nature de l'inondation : **Débordement de cours d'eau**Altitude calculée de l'eau : **303.5 m**Nature du repère : **Laisse d'inondation****Commentaires :** Il y aurait eu plus d'un mètre d'eau au droit de l'habitation.**GÉNÉRAL****Code :** GTL\_R\_9123**Date de mise à jour :****Auteur :** SPC GTL

24/04/2018


**MARQUE****Maximum de l'inondation :** Oui**Visibilité :** Non**État du repère :** Disparu**Pérennité :** Aucune**Repère calculé :** Non**PHEC :** Non renseigné**SOURCE DE REPÉRAGE : REPÈRE DE CRUE RELEVÉ PAR MME LAETITIA BLANCH (SOGREAH GROUPE ARTELIA) DANS LE CADRE DE L'ÉLABORATION DU PPRI DU DOURDOU DE CONQUES. -****Type de repérage :** Campagne de terrain post-inondation**Organisme(s) :** SOGREAH**NIVELLEMENT D'ORIGINE****Méthode :** Non renseigné**Organisme :** Inconnu**Référence nivelée :** Marque d'inondation**Système altimétrique :** NGF IGN 1969 (système normal)**Altitude de la référence (en m) :** 303.500 m**Altitude calculée de l'eau (en m) :** 303.5

Photo du recensement d'origine. auteur photo : SOGREAH groupe Artelia