Commune : **ENTRAYGUES-SUR-TRUYERE** | Rivière : **Le Lot**

n°5- place Castanié (poterie)

6 Repère(s) sur le site

GÉNÉRAL

Unité de gestion : Garonne-Tarn-Lot
Code : GTL_S_7364 **Date de mise à jour :** 21/11/2016
Auteur : SPC GTL

Photo du recensement d'origine. auteur photo : SPC Garonne Tarn Lot

GÉOLOCALISATION

Coordonnées WGS84 : X: 2.56484310 / Y: 44.64429600
Coordonnées RGF93 (Lambert 93) X: 665492.35 / Y: 6394005.64
Coordonnées RGF93 (ETRS89) : X: 2.5648431 / Y: 44.644296
Code Hydro: O---0150 **Rive de référence:** Droite

5 Décembre 2003

Altitude calculée de l'eau : **228.67 m**

Nature de l'inondation : **Débordement de cours d'eau**

Nature du repère : **Marque peinture ou encre**

Commentaires : Trait peinture angle maison

GÉNÉRAL

Code : GTL_R_9699 **Date de mise à jour :** 24/04/2018
Auteur : SPC GTL

Photo du recensement d'origine. auteur photo : SPC Garonne Tarn Lot

MARQUE

Maximum de l'inondation : Oui
Visibilité : Oui **État du repère :** Bon
Pérennité : Longue **Repère calculé :** Non
PHEC : Oui

SOURCE DE REPÉRAGE : - -

Type de repérage : Non renseigné
Organisme : SPC Garonne – Tarn – Lot

NIVELLEMENT D'ORIGINE

Méthode : Non renseigné
Organisme : Inconnu
Référence nivelée : Marque d'inondation
Système altimétrique : NGF IGN 1969 (système normal)
Altitude de la référence (en m) : 228.670 m
Altitude calculée de l'eau (en m) : 228.67

Commune : **ENTRAYGUES-SUR-TRUYERE** | Rivière : **Le Lot**

n°5- place Castanié (poterie)

6 Repère(s) sur le site

GÉNÉRAL

Unité de gestion : Garonne-Tarn-Lot
Code : GTL_S_7364 **Date de mise à jour :** 21/11/2016
Auteur : SPC GTL

Photo du recensement d'origine. auteur photo : SPC Garonne Tarn Lot

GÉOLOCALISATION

Coordonnées WGS84 : X: 2.56484310 / Y: 44.64429600
Coordonnées RGF93 (Lambert 93) X: 665492.35 / Y: 6394005.64
Coordonnées RGF93 (ETRS89) : X: 2.5648431 / Y: 44.644296
Code Hydro: O---0150 **Rive de référence:** Droite

7 Mars 1783

Altitude calculée de l'eau : **231.21 m**

Nature de l'inondation : **Débordement de cours d'eau**

Nature du repère : **Marque peinture ou encre**

GÉNÉRAL

Code : GTL_R_6679 **Date de mise à jour :** 24/04/2018
Auteur : SPC GTL



Photo du recensement d'origine. auteur photo : Klaus MARONNA

MARQUE

Maximum de l'inondation : Oui
Visibilité : Oui **État du repère :** Bon
Pérennité : Longue **Repère calculé :** Non
PHEC : Oui

SOURCE DE REPÉRAGE : - -

Type de repérage : Non renseigné
Organisme : Bureau d'études

NIVELLEMENT D'ORIGINE

Méthode : Non renseigné
Organisme : Inconnu
Référence nivelée : Marque d'inondation
Système altimétrique : NGF IGN 1969 (système normal)
Altitude de la référence (en m) : 231.210 m
Altitude calculée de l'eau (en m) : 231.21

Commune : **ENTRAYGUES-SUR-TRUYERE** | Rivière : **Le Lot**

n°5- place Castanié (poterie)

6 Repère(s) sur le site

GÉNÉRAL

Unité de gestion : Garonne-Tarn-Lot
Code : GTL_S_7364 **Date de mise à jour :** 21/11/2016
Auteur : SPC GTL

Photo du recensement d'origine. auteur photo : SPC Garonne Tarn Lot

GÉOLOCALISATION

Coordonnées WGS84 : X: 2.56484310 / Y: 44.64429600
Coordonnées RGF93 (Lambert 93) X: 665492.35 / Y: 6394005.64
Coordonnées RGF93 (ETRS89) : X: 2.5648431 / Y: 44.644296
Code Hydro: O---0150 **Rive de référence:** Droite

8 Mars 1927

Altitude calculée de l'eau : **229.22 m**

Nature de l'inondation : **Débordement de cours d'eau**

Nature du repère : **Marque peinture ou encre**

GÉNÉRAL

Code : GTL_R_6683 **Date de mise à jour :** 24/04/2018
Auteur : SPC GTL



Photo du recensement d'origine. auteur photo : Klaus MARONNA

MARQUE

Maximum de l'inondation : Oui
Visibilité : Oui **État du repère :** Bon
Pérennité : Longue **Repère calculé :** Non
PHEC : Non

SOURCE DE REPÉRAGE : - -

Type de repérage : Non renseigné
Organisme : Bureau d'études

NIVELLEMENT D'ORIGINE

Méthode : Non renseigné
Organisme : Inconnu
Référence nivelée : Marque d'inondation
Système altimétrique : NGF IGN 1969 (système normal)
Altitude de la référence (en m) : 229.220 m
Altitude calculée de l'eau (en m) : 229.22

Commune : **ENTRAYGUES-SUR-TRUYERE** | Rivière : **Le Lot**

n°5- place Castanié (poterie)

6 Repère(s) sur le site

GÉNÉRAL

Unité de gestion : Garonne-Tarn-Lot
Code : GTL_S_7364 **Date de mise à jour :** 21/11/2016
Auteur : SPC GTL

Photo du recensement d'origine. auteur photo : SPC Garonne Tarn Lot

GÉOLOCALISATION

Coordonnées WGS84 : X: 2.56484310 / Y: 44.64429600
Coordonnées RGF93 (Lambert 93) X: 665492.35 / Y: 6394005.64
Coordonnées RGF93 (ETRS89) : X: 2.5648431 / Y: 44.644296
Code Hydro: O---0150 **Rive de référence:** Droite

13 Septembre 1875

Altitude calculée de l'eau : **230.01 m**

Nature de l'inondation : **Débordement de cours d'eau**

Nature du repère : **Marque peinture ou encre**

GÉNÉRAL

Code : GTL_R_6682 **Date de mise à jour :** 17/04/2018
Auteur : SPC GTL



Photo du recensement d'origine. auteur photo : Klaus MARONNA

MARQUE

Maximum de l'inondation : Oui
Visibilité : Oui **État du repère :** Bon
Pérennité : Longue **Repère calculé :** Non
PHEC : Non

SOURCE DE REPÉRAGE : - -

Type de repérage : Non renseigné
Organisme : Bureau d'études

NIVELLEMENT D'ORIGINE

Méthode : Non renseigné
Organisme : Inconnu
Référence nivelée : Marque d'inondation
Système altimétrique : NGF IGN 1969 (système normal)
Altitude de la référence (en m) : 230.010 m
Altitude calculée de l'eau (en m) : 230.01

Commune : **ENTRAYGUES-SUR-TRUYERE** | Rivière : **Le Lot**

n°5- place Castanié (poterie)

6 Repère(s) sur le site

GÉNÉRAL

Unité de gestion : Garonne-Tarn-Lot
Code : GTL_S_7364 **Date de mise à jour :** 21/11/2016
Auteur : SPC GTL

Photo du recensement d'origine. auteur photo : SPC Garonne Tarn Lot

GÉOLOCALISATION

Coordonnées WGS84 : X: 2.56484310 / Y: 44.64429600
Coordonnées RGF93 (Lambert 93) X: 665492.35 / Y: 6394005.64
Coordonnées RGF93 (ETRS89) : X: 2.5648431 / Y: 44.644296
Code Hydro: O---0150 **Rive de référence:** Droite

1842

Altitude calculée de l'eau : **230.62 m**

Nature de l'inondation : **Débordement de cours d'eau**

Nature du repère : **Marque peinture ou encre**

GÉNÉRAL

Code : GTL_R_6680 **Date de mise à jour :** 17/04/2018
Auteur : SPC GTL



Photo du recensement d'origine. auteur photo : Klaus MARONNA

MARQUE

Maximum de l'inondation : Oui
Visibilité : Oui **État du repère :** Bon
Pérennité : Longue **Repère calculé :** Non
PHEC : Non

SOURCE DE REPÉRAGE : - -

Type de repérage : Non renseigné
Organisme : Bureau d'études

NIVELLEMENT D'ORIGINE

Méthode : Non renseigné
Organisme : Inconnu
Référence nivelée : Marque d'inondation
Système altimétrique : NGF IGN 1969 (système normal)
Altitude de la référence (en m) : 230.620 m
Altitude calculée de l'eau (en m) : 230.62

Commune : **ENTRAYGUES-SUR-TRUYERE** | Rivière : **Le Lot**

n°5- place Castanié (poterie)

6 Repère(s) sur le site

GÉNÉRAL

Unité de gestion : Garonne-Tarn-Lot
Code : GTL_S_7364 **Date de mise à jour :** 21/11/2016
Auteur : SPC GTL

Photo du recensement d'origine. auteur photo : SPC Garonne Tarn Lot

GÉOLOCALISATION

Coordonnées WGS84 : X: 2.56484310 / Y: 44.64429600
Coordonnées RGF93 (Lambert 93) X: 665492.35 / Y: 6394005.64
Coordonnées RGF93 (ETRS89) : X: 2.5648431 / Y: 44.644296
Code Hydro: O---0150 **Rive de référence:** Droite

8 Décembre 1944

Altitude calculée de l'eau : **228.96 m**

Nature de l'inondation : **Débordement de cours d'eau**

Nature du repère : **Marque peinture ou encre**

GÉNÉRAL

Code : GTL_R_6735 **Date de mise à jour :** 24/04/2018
Auteur : SPC GTL



Photo du recensement d'origine. auteur photo : Klaus MARONNA

MARQUE

Maximum de l'inondation : Oui
Visibilité : Oui **État du repère :** Bon
Pérennité : Longue **Repère calculé :** Non
PHEC : Non

SOURCE DE REPÉRAGE : - -

Type de repérage : Non renseigné
Organisme : Bureau d'études

NIVELLEMENT D'ORIGINE

Méthode : Non renseigné
Organisme : Inconnu
Référence nivelée : Marque d'inondation
Système altimétrique : NGF IGN 1969 (système normal)
Altitude de la référence (en m) : 228.960 m
Altitude calculée de l'eau (en m) : 228.96