

Commune : **BRASSAC** | Rivière : **L' Agout**

**Pont de Saint Agnan- coté mont**

**2** Repère(s) sur le site

**GÉNÉRAL**

Unité de gestion : Garonne-Tarn-Lot  
 Code : GTL\_S\_7291      Date de mise à jour : 25/08/2016  
 Auteur : SPC GTL

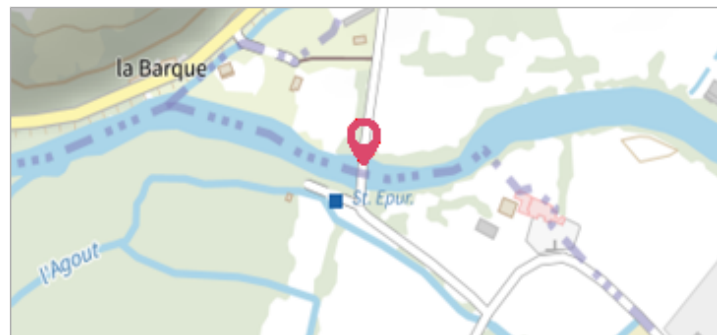


Photo du recensement d'origine. auteur photo : GEOSPHAIR

**GÉOLOCALISATION**

Coordonnées WGS84 : X: 2.47989000 / Y: 43.63930000  
 Coordonnées RGF93 (Lambert 93) X: 658020.24 / Y: 6282388.82  
 Coordonnées RGF93 (ETRS89) : X: 2.47989 / Y: 43.6393  
 Code Hydro: O4--0250      Rive de référence: Gauche

**16 mars 2011**      Altitude calculée de l'eau : **non déterminé**

Nature de l'inondation : **Débordement de cours d'eau**      Nature du repère : **Laisse d'inondation**

Commentaires : laisse de crue - commentaires photo : laisse de crue sur les piles du pont - trait de crue sur les piles du pont (trait rouge).

**GÉNÉRAL**

Code : GTL\_R\_7294      Date de mise à jour : 17/04/2018  
 Auteur : SPC GTL



Photo du recensement d'origine. auteur photo : GEOSPHAIR

**MARQUE**

Maximum de l'inondation : Oui  
 Visibilité : Non      État du repère : Disparu  
 Pérennité : Aucune      Repère calculé : Non  
 PHEC : Non

**SOURCE DE REPÉRAGE : - -**

Type de repérage : Non renseigné  
 Organisme(s) : GEOSPHAIR

**NIVELLEMENT D'ORIGINE**

Méthode : Non renseigné  
 Organisme : Inconnu  
 Référence nivelée : Autre type de référence  
 Système altimétrique : NGF IGN 1969 (système normal)

Commune : **BRASSAC** | Rivière : **L' Agout**

**Pont de Saint Agnan- coté mont**

**2** Repère(s) sur le site

**GÉNÉRAL**

Unité de gestion : Garonne-Tarn-Lot  
 Code : GTL\_S\_7291      Date de mise à jour : 25/08/2016  
 Auteur : SPC GTL

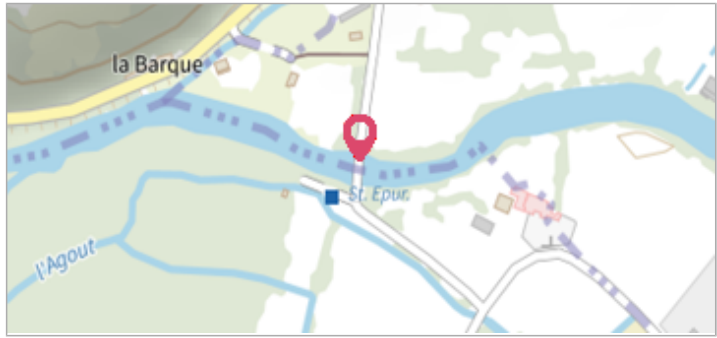


Photo du recensement d'origine. auteur photo : GEOSPHAIR

**GÉOLOCALISATION**

Coordonnées WGS84 : X: 2.47989000 / Y: 43.63930000  
 Coordonnées RGF93 (Lambert 93) X: 658020.24 / Y: 6282388.82  
 Coordonnées RGF93 (ETRS89) : X: 2.47989 / Y: 43.6393  
 Code Hydro: O4--0250      Rive de référence: Gauche


**14 Février 2017**      Altitude calculée de l'eau : **476.2 m**

Nature de l'inondation : **Débordement de cours d'eau**      Nature du repère : **Limite au sol**

**Commentaires** : Trace de la crue, le trait rouge matérialise le niveau atteint par la crue

**GÉNÉRAL**

Code : GTL\_R\_7291\_1      Date de mise à jour : 19/02/2018  
 Auteur : SPC GTL



Vue du repère

**MARQUE**

Maximum de l'inondation : Oui  
 Visibilité : Non renseigné      État du repère : Non renseigné  
 Pérennité : Non renseigné      Repère calculé : Non renseigné  
 PHEC : Non renseigné

**SOURCE DE REPÉRAGE : RELEVÉ POST-CRUE EFFECTUÉ SUR LE RANCE, LE TARN, LE THORÉ ET L'AGOUT - 22/02/2017**

Type de repérage : Campagne de terrain post-inondation  
 Organisme(s) : GEOSPHAIR

**NIVELLEMENT INITIAL**

Méthode : GPS  
 Organisme : GEOSPHAIR  
 Référence nivelée : Autre type de référence  
 Description référence du repère : La berge  
 Système altimétrique : NGF IGN 1969 (système normal)  
 Altitude de la référence (en m) : 476.200 m  
 Différence entre le niveau d'eau et la référence (en m) : 0.000 m  
 Altitude calculée de l'eau (en m) : 476.2