
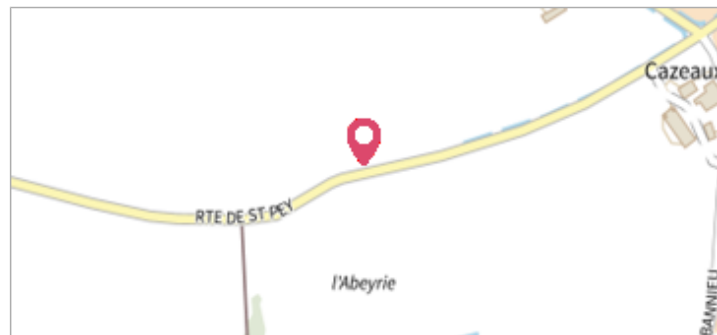


| | | |
|-----------------------------------------------------------------------------------|---------------------------|--------------------------------|
|  | Commune : MONHEURT | Rivière : La Garonne |
| L'Abeyrie | | 2 Repère(s) sur le site |


GÉNÉRAL

Unité de gestion : Garonne-Tarn-Lot
Code : GTL_S_726 **Date de mise à jour :** 26/01/2018
Auteur : SPC GTL



GÉOLOCALISATION

Coordonnées WGS84 : X: 0.29803200 / Y: 44.33760000
Coordonnées RGF93 (Lambert 93) X: 484610.94 / Y: 6363526.71
Coordonnées RGF93 (ETRS89) : X: 0.298032 / Y: 44.3376
Code Hydro: O---0000 **Rive de référence:** Gauche

| | | |
|------------------------------------------------------------------------------------|-------------|---------------------------------------------|
|  | 1930 | Altitude calculée de l'eau : 31.77 m |
| Nature de l'inondation : Débordement de cours d'eau | | Nature du repère : Non renseigné |

Commentaires : Source: Répertoire des repères de la crues de 1930 - DDE du Lot et Garonne. Présence de repères pour les crues de 1930 et 1952. Ces repères n'existent plus - le bâtiment a été détruit.

GÉNÉRAL

Code : GTL_R_1283 **Date de mise à jour :** 12/12/2019
Auteur : SPC GTL



MARQUE

Maximum de l'inondation : Oui
Visibilité : Oui **État du repère :** Disparu
Pérennité : Non renseigné **Repère calculé :** Non
PHEC : Non renseigné

SOURCE DE REPÉRAGE : - -

Type de repérage : Non renseigné
Organisme(s) : Inconnu

NIVELLEMENT D'ORIGINE

Méthode : Non renseigné
Organisme : Inconnu
Référence nivelée : Marque d'inondation
Système altimétrique : NGF IGN 1969 (système normal)
Altitude de la référence (en m) : 31.770 m
Altitude calculée de l'eau (en m) : 31.77

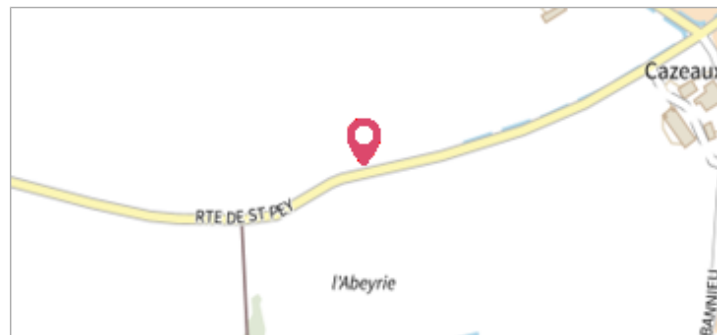
Commune : **MONHEURT** | Rivière : **La Garonne**

L'Abeyrie

2 Repère(s) sur le site

GÉNÉRAL

Unité de gestion : Garonne-Tarn-Lot
 Code : GTL_S_726 Date de mise à jour : 26/01/2018
 Auteur : SPC GTL



GÉOLOCALISATION

Coordonnées WGS84 : X: 0.29803200 / Y: 44.33760000
 Coordonnées RGF93 (Lambert 93) X: 484610.94 / Y: 6363526.71
 Coordonnées RGF93 (ETRS89) : X: 0.298032 / Y: 44.3376
 Code Hydro: O---0000 Rive de référence: Gauche

2 février 1952 Altitude calculée de l'eau : **31.59 m**

Nature de l'inondation : **Débordement de cours d'eau** Nature du repère : **Non renseigné**

Commentaires : Source : Répertoire des repères de la crues de 1930 - DDE du Lot et Garonne. Présence de repères pour les crues de 1930 et 1952. Ces repères n'existent plus, le bâtiment a été détruit.

GÉNÉRAL

Code : WEB_R_201801263922 Date de mise à jour : 12/12/2019
 Auteur : SPC GTL



MARQUE

Maximum de l'inondation : Oui
 Visibilité : Oui État du repère : Disparu
 Pérennité : Aucune Repère calculé : Non
 PHEC : Non renseigné

NIVELLEMENT D'ORIGINE

Méthode : Non renseigné
 Référence nivelée : Marque d'inondation
 Système altimétrique : NGF IGN 1969 (système normal)
 Altitude de la référence (en m) : 31.590 m
 Altitude calculée de l'eau (en m) : 31.59