Commune : **CONQUES-EN-ROUERGUE** | Rivière : **Le Duzou**

Scierie (bureau).

1 Repère(s) sur le site

GÉNÉRAL

Unité de gestion : Garonne-Tarn-Lot
Code : GTL_S_7239 **Date de mise à jour :** 13/11/2017
Auteur : SPC GTL

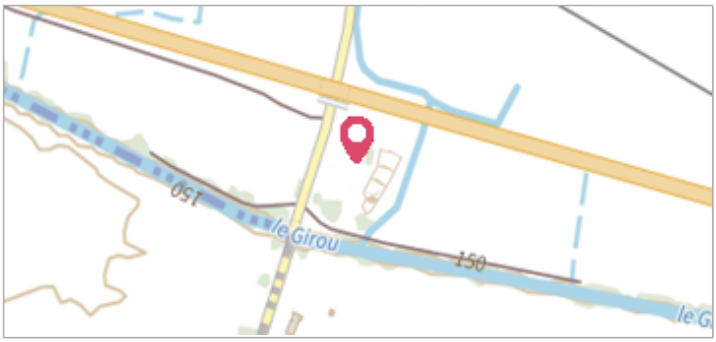



Photo du recensement d'origine. auteur photo : SOGREAH Consultants

GÉOLOCALISATION

Coordonnées WGS84 : X: 2.41187000 / Y: 44.54540000
Coordonnées RGF93 (Lambert 93) X: 653280.07 / Y: 6383099.16
Coordonnées RGF93 (ETRS89) : X: 2.41187 / Y: 44.5454
Code Hydro: O8070540 **Rive de référence:** Gauche

3 Décembre 2003

Altitude calculée de l'eau : **non déterminé**

Nature de l'inondation : **Débordement de cours d'eau**

Nature du repère : **Non renseigné**

Commentaires : L'eau aurait inondé les bureaux de la scierie sur une vingtaine de centimètres.

GÉNÉRAL

Code : GTL_R_6955 **Date de mise à jour :** 12/12/2019
Auteur : SPC GTL



Photo du recensement d'origine. auteur photo : SOGREAH Consultants

MARQUE

Maximum de l'inondation : Oui
Visibilité : Non **État du repère :** Disparu
Pérennité : Aucune **Repère calculé :** Non
PHEC : Non renseigné

SOURCE DE REPÉRAGE : REPÈRES DE CRUES RECENSÉS PAR MME LAETITIA BLANCH (SOGREAH CONSULTANTS)- LORS DE LA RÉALISATION DE L'ÉTUDE POUR L'ÉLABORATION D'UN PPRI SUR LE DOURDOU DE CONQUES. -

Type de repérage : Campagne de terrain post-inondation
Organisme : SOGREAH

NIVELLEMENT D'ORIGINE

Méthode : Non renseigné
Organisme : Inconnu
Référence nivelée : Autre type de référence
Système altimétrique : NGF IGN 1969 (système normal)