	Commune : CONQUES-EN-ROUERGUE	Rivière : Le Dourdou (de Conques)
La Plaine.		2 Repère(s) sur le site


GÉNÉRAL

Unité de gestion : Garonne-Tarn-Lot
Code : GTL_S_7222 **Date de mise à jour :** 25/08/2016
Auteur : SPC GTL



GÉOLOCALISATION

Coordonnées WGS84 : X: 2.40382000 / Y: 44.54480000
Coordonnées RGF93 (Lambert 93) X: 652640.1 / Y: 6383037.31
Coordonnées RGF93 (ETRS89) : X: 2.40382 / Y: 44.5448
Code Hydro: O80-0400 **Rive de référence:** Gauche

	3 Décembre 2003	Altitude calculée de l'eau : non déterminé
Nature de l'inondation : Débordement de cours d'eau		Nature du repère : Non renseigné
Commentaires : L'eau aurait inondé le sous sol de la maison sous 15 à 20 cm.		

GÉNÉRAL

Code : GTL_R_6960 **Date de mise à jour :** 12/12/2019
Auteur : SPC GTL




Photo du recensement d'origine. auteur photo : SOGREAH Consultants

MARQUE


Maximum de l'inondation : Oui
Visibilité : Non **État du repère :** Disparu
Pérennité : Aucune **Repère calculé :** Non
PHEC : Non renseigné

SOURCE DE REPÉRAGE : REPÈRES DE CRUES RECENSÉS PAR MME LAETITIA BLANCH (SOGREAH CONSULTANTS)- LORS DE LA RÉALISATION DE L'ÉTUDE POUR L'ÉLABORATION D'UN PPRI SUR LE DOURDOU DE CONQUES. -

Type de repérage : Campagne de terrain post-inondation
Organisme : SOGREAH

NIVELLEMENT D'ORIGINE

Méthode : Non renseigné
Organisme : Inconnu
Référence nivelée : Autre type de référence
Système altimétrique : NGF IGN 1969 (système normal)

	Commune : CONQUES-EN-ROUERGUE	Rivière : Le Dourdou (de Conques)
La Plaine.		2 Repère(s) sur le site

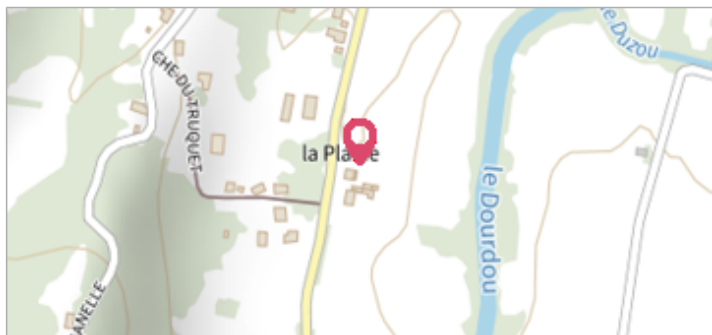
GÉNÉRAL

Unité de gestion : Garonne-Tarn-Lot

Code : GTL_S_7222

Date de mise à jour : 25/08/2016

Auteur : SPC GTL



GÉOLOCALISATION


Coordonnées WGS84 : X: 2.40382000 / Y: 44.54480000


Coordonnées RGF93 (Lambert 93) X: 652640.1 / Y: 6383037.31

Coordonnées RGF93 (ETRS89) : X: 2.40382 / Y: 44.5448

Code Hydro: O80-0400

Rive de référence: Gauche



	1981	Altitude calculée de l'eau : non déterminé
Nature de l'inondation : Débordement de cours d'eau		Nature du repère : Non renseigné
Commentaires : L'eau serait arrivée à la limite du dallage.		

GÉNÉRAL

Code : GTL_R_6961

Date de mise à jour :

Auteur : SPC GTL

12/12/2019



Photo du recensement d'origine. auteur photo : SOGREAH Consultants

MARQUE

Maximum de l'inondation : Oui

Visibilité : Oui

État du repère : Disparu

Pérennité : Aucune

Repère calculé : Non

PHEC : Non renseigné

SOURCE DE REPÉRAGE : REPÈRES DE CRUES RECENSÉS PAR MME LAETITIA BLANCH (SOGREAH CONSULTANTS)- LORS DE LA RÉALISATION DE L'ÉTUDE POUR L'ÉLABORATION D'UN PPRI SUR LE DOURDOU DE CONQUES. -

Type de repérage : Campagne de terrain post-inondation

Organisme : SOGREAH

NIVELLEMENT D'ORIGINE

Méthode : Non renseigné

Organisme : Inconnu

Référence nivelée : Autre type de référence

Système altimétrique : NGF IGN 1969 (système normal)