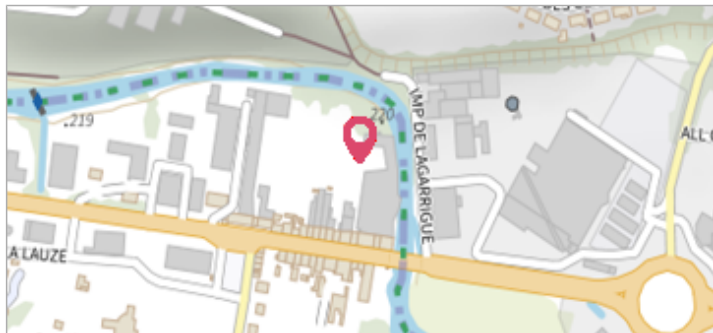


Commune : **MAZAMET**Rivière : **Le Thoré****la Richarde- cour de l'entreprise Sikkens****3** Repère(s) sur le site**GÉNÉRAL****Unité de gestion :** Garonne-Tarn-Lot**Code :** GTL\_S\_7203**Date de mise à jour :** 25/08/2016**Auteur :** SPC GTL**GÉOLOCALISATION****Coordonnées WGS84 :** X: 2.39660000 / Y: 43.49820000**Coordonnées RGF93 (Lambert 93) :** X: 651177.93 / Y: 6266754.87**Coordonnées RGF93 (ETRS89) :** X: 2.3966 / Y: 43.4982**Code Hydro:** 043-0400**Rive de référence:** Gauche**16 mars 2011**Nature de l'inondation : **Débordement de cours d'eau**Altitude calculée de l'eau : **non déterminé**Nature du repère : **Laisse d'inondation****Commentaires :** commentaires photo : Sur le mur d'une descente- la crue a laissé une trace nette. La cour de l'entreprise n'a pas été touchée par la crue., Zoom sur la trace et sur un marquage à la peinture du niveau atteint par cette crue.**GÉNÉRAL****Code :** GTL\_R\_7191**Date de mise à jour :****Auteur :** SPC GTL

17/04/2018

**MARQUE****Maximum de l'inondation :** Oui**Visibilité :** Non**État du repère :** Disparu**Pérennité :** Aucune**Repère calculé :** Non**PHEC :** Non**SOURCE DE REPÉRAGE : - -****Type de repérage :** Non renseigné**Organisme(s) :** Bureau d'études**NIVELLEMENT D'ORIGINE****Méthode :** Non renseigné**Organisme :** Inconnu**Référence nivelée :** Autre type de référence**Système altimétrique :** NGF IGN 1969 (système normal)**Différence entre le niveau d'eau et la référence (en m) :** 1.060 m

Photo du recensement d'origine. auteur photo : Klaus MARONNA

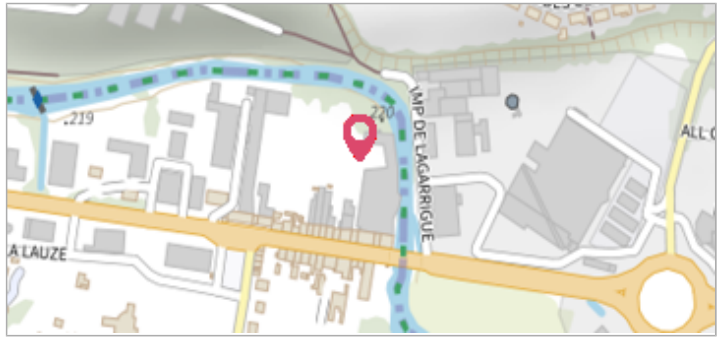
Commune : **MAZAMET** | Rivière : **Le Thoré**

**la Richarde- cour de l'entreprise Sikkens**

**3** Repère(s) sur le site

**GÉNÉRAL**

Unité de gestion : Garonne-Tarn-Lot  
 Code : GTL\_S\_7203      Date de mise à jour : 25/08/2016  
 Auteur : SPC GTL



**GÉOLOCALISATION**

Coordonnées WGS84 : X: 2.39660000 / Y: 43.49820000  
 Coordonnées RGF93 (Lambert 93) X: 651177.93 / Y: 6266754.87  
 Coordonnées RGF93 (ETRS89) : X: 2.3966 / Y: 43.4982  
 Code Hydro: 043-0400      Rive de référence: Gauche

**16 mars 2011**      Altitude calculée de l'eau : **non déterminé**

Nature de l'inondation : **Débordement de cours d'eau**      Nature du repère : **Marque peinture ou encre**

**Commentaires :** commentaires photo : Sur le mur d'une descente- le niveau atteint par la crue a été marqué (voir zoom).,Zoom sur le repère et une laisse nette de cette crue.

**GÉNÉRAL**

Code : GTL\_R\_7372      Date de mise à jour : 24/04/2018  
 Auteur : SPC GTL



Photo du recensement d'origine, auteur photo : Klaus MARONNA

**MARQUE**

Maximum de l'inondation : Oui  
 Visibilité : Oui      État du repère : Bon  
 Pérennité : Longue      Repère calculé : Non  
 PHEC : Non

**SOURCE DE REPÉRAGE : - -**

Type de repérage : Non renseigné  
 Organisme(s) : Bureau d'études

**NIVELLEMENT D'ORIGINE**

Méthode : Non renseigné  
 Organisme : Inconnu  
 Référence nivelée : Autre type de référence  
 Système altimétrique : NGF IGN 1969 (système normal)  
 Différence entre le niveau d'eau et la référence (en m) : 1.060 m

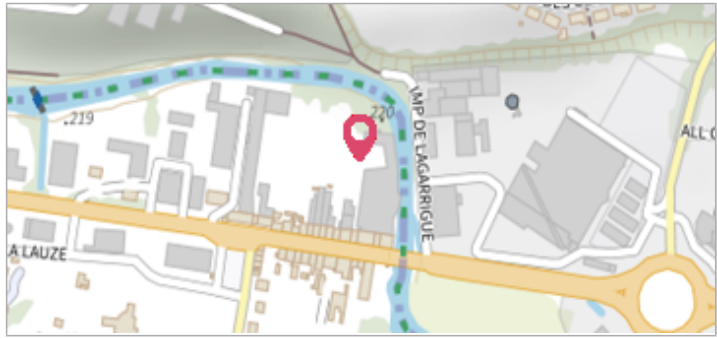
Commune : **MAZAMET** | Rivière : **Le Thoré**

**la Richarde- cour de l'entreprise Sikkens**

**3** Repère(s) sur le site

**GÉNÉRAL**

Unité de gestion : Garonne-Tarn-Lot  
 Code : GTL\_S\_7203      Date de mise à jour : 25/08/2016  
 Auteur : SPC GTL



**GÉOLOCALISATION**

Coordonnées WGS84 : X: 2.39660000 / Y: 43.49820000  
 Coordonnées RGF93 (Lambert 93) X: 651177.93 / Y: 6266754.87  
 Coordonnées RGF93 (ETRS89) : X: 2.3966 / Y: 43.4982  
 Code Hydro: 043-0400      Rive de référence: Gauche

**14 Février 2017**      Altitude calculée de l'eau : **222.4 m**

Nature de l'inondation : **Débordement de cours d'eau**      Nature du repère : **Laisse d'inondation**

**Commentaires :** Trace de la crue, le trait rouge matérialise le niveau atteint par la crue

**GÉNÉRAL**

Code : GTL\_R\_7203\_1      Date de mise à jour : 17/04/2018  
 Auteur : SPC GTL



Vue du repère

**MARQUE**

Maximum de l'inondation : Oui  
 Visibilité : Non renseigné      État du repère : Non renseigné  
 Pérennité : Non renseigné      Repère calculé : Non renseigné  
 PHEC : Non renseigné

**SOURCE DE REPÉRAGE : RELEVÉ POST-CRUE EFFECTUÉ SUR LE RANCE, LE TARN, LE THORÉ ET L'AGOUT - 22/02/2017**

Type de repérage : Campagne de terrain post-inondation  
 Organisme(s) : GEOSPHAIR

**NIVELLEMENT INITIAL**

Méthode : GPS  
 Organisme : GEOSPHAIR  
 Référence nivelée : Autre type de référence  
 Description référence du repère : Le sol  
 Système altimétrique : NGF IGN 1969 (système normal)  
 Altitude de la référence (en m) : 221.260 m  
 Différence entre le niveau d'eau et la référence (en m) : 1.140 m  
 Altitude calculée de l'eau (en m) : 222.4