



Commune : **AMBIALET**

Rivière : **Le Tarn**

Usine hydro-electrique d'Ambialet Facade Ouest

Commentaires : Sur la gauche de la façade, 2 repères sont été posés : l'un pour la crue du 3 mars 1930 et l'autre pour celle du 08 novembre 1982

2 Repère(s) sur le site

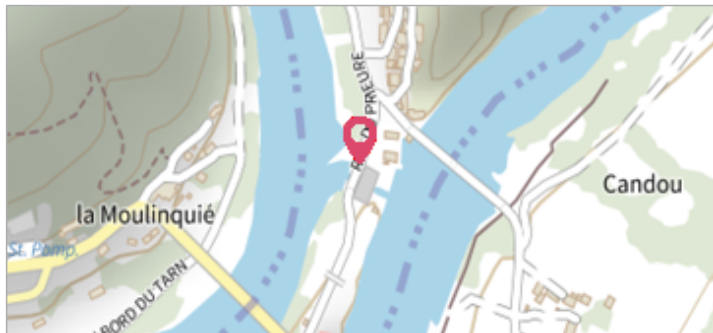
GÉNÉRAL

Unité de gestion : Garonne-Tarn-Lot

Code : GTL_S_7190

Date de mise à jour : 29/08/2017

Auteur : SPC GTL



Vue de la facade Ouest (Google street view)

GÉOLOCALISATION

Coordonnées WGS84 : X: 2.37855190 / Y: 43.94628400

Coordonnées RGF93 (Lambert 93) X: 650109.55 / Y: 6316560.87

Coordonnées RGF93 (ETRS89) : X: 2.3785519 / Y: 43.946284

Code Hydro: O--0100

Rive de référence: Droite



8 Novembre 1982

Nature de l'inondation : **Débordement de cours d'eau**

Altitude calculée de l'eau : **non déterminé**

Nature du repère : **Photographie**

Commentaires : Nous sommes ici sur le côté aval (ouest) du mince pédoncule du méandre - où fonctionne une usine hydro-électrique - installé dans un ancien petit château (photo). La vue est prise en direction du nord - vers 16h. Source: archives de la DDE 81 - SHAU).

GÉNÉRAL

Code : GTL_R_3715

Date de mise à jour :

Auteur : SPC GTL

19/02/2018

MARQUE

Maximum de l'inondation : Non renseigné

Visibilité : Non renseigné

État du repère : Non renseigné

Pérennité : Aucune

Repère calculé : Non

PHEC : Non renseigné

SOURCE DE REPÉRAGE : ALBUM DE PHOTOGRAPHIE DE CRUES DU BASSIN DU TARN EN MIDI-PYRÉNÉES. -

Type de repérage : Campagne de terrain post-inondation

Organisme(s) : Bureau d'études

NIVELLEMENT D'ORIGINE

Méthode : Non renseigné

Organisme : Inconnu

Référence nivelée : Autre type de référence

Système altimétrique : NGF IGN 1969 (système normal)

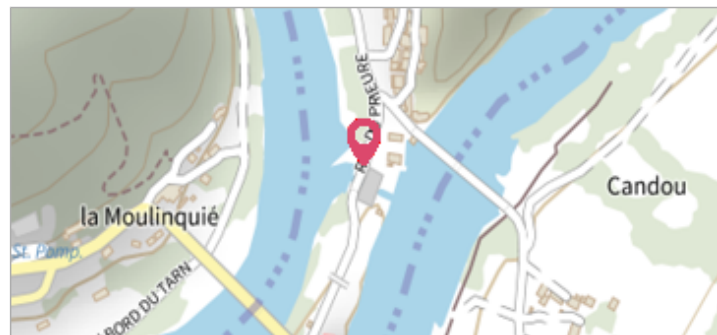


Photo du recensement d'origine. auteur photo : Klaus MARONNA

	Commune : AMBIALET	Rivière : Le Tarn
<h2 style="margin: 0;">Usine hydro-electrique d'Ambialet Facade Ouest</h2>		
Commentaires : Sur la gauche de la façade, 2 repères sont été posés : l'un pour la crue du 3 mars 1930 et l'autre pour celle du 08 novembre 1982		2 Repère(s) sur le site


GÉNÉRAL

Unité de gestion : Garonne-Tarn-Lot
Code : GTL_S_7190 **Date de mise à jour :** 29/08/2017
Auteur : SPC GTL



GÉOLOCALISATION

Coordonnées WGS84 : X: 2.37855190 / Y: 43.94628400
Coordonnées RGF93 (Lambert 93) X: 650109.55 / Y: 6316560.87
Coordonnées RGF93 (ETRS89) : X: 2.3785519 / Y: 43.946284
Code Hydro: O--0100 **Rive de référence:** Droite

	<h2 style="margin: 0;">8 Novembre 1982</h2>	Altitude calculée de l'eau : non déterminé
Nature de l'inondation : Débordement de cours d'eau		Nature du repère : Plaque

Commentaires : Plaque métallique sur centrale électrique Ambialet

GÉNÉRAL

Code : GTL_R_3802 **Date de mise à jour :** 19/02/2018
Auteur : SPC GTL



MARQUE

Maximum de l'inondation : Oui
Visibilité : Oui **Repère calculé :** Non
Pérennité : Non renseigné
PHEC : Oui

SOURCE DE REPÉRAGE : - -

Type de repérage : Non renseigné
Organisme(s) : Inconnu

NIVELLEMENT D'ORIGINE

Méthode : Non renseigné
Organisme : Inconnu
Référence nivelée : Autre type de référence
Description référence du repère : sol
Système altimétrique : NGF IGN 1969 (système normal)
Différence entre le niveau d'eau et la référence (en m) : 2.470 m