


Commune : **LABRUGUIERE**Rivière : **Le Thoré****Echelle SAC****3** Repère(s) sur le site**GÉNÉRAL****Unité de gestion :** Garonne-Tarn-Lot**Code :** GTL_S_7058**Date de mise à jour :** 08/11/2017**Auteur :** SPC GTL**GÉOLOCALISATION****Coordonnées WGS84 :** X: 2.26476560 / Y: 43.53983800**Coordonnées RGF93 (Lambert 93) :** X: 640554.36 / Y: 6271473**Coordonnées RGF93 (ETRS89) :** X: 2.2647656 / Y: 43.539838**Code Hydro:** 043-0400**Rive de référence:** Gauche

Photo du site

3 mars 1930Altitude calculée de l'eau : **179.8 m**Nature de l'inondation : **Débordement de cours d'eau**Nature du repère : **Plaque****Commentaires :** Hauteur d'eau de 7 - 00m. Source: DDE 82. Pk: 9 - 900. Remarque: cote contestée par Maurice Pardé (RGPSO) qui prétend qu'au milieu de la nuit la cote aurait frôlé 9 - 00m.**GÉNÉRAL****Code :** GTL_R_1496**Date de mise à jour :****Auteur :** SPC GTL

27/01/2022

MARQUE**Maximum de l'inondation :** Oui**Visibilité :** Oui**Repère calculé :** Non**Pérennité :** Non renseigné**PHEC :** Non renseigné**SOURCE DE REPÉRAGE :** ALBUM DE PHOTOGRAPHIE DE REPÈRES DE CRUES DU BASSIN DU TARN EN MIDI-PYRÉNÉES. -**Type de repérage :** Campagne de terrain post-inondation**Organisme(s) :** Bureau d'études**NIVELLEMENT D'ORIGINE****Méthode :** Non renseigné**Organisme :** Inconnu**Référence nivelée :** Marque d'inondation**Système altimétrique :** NGF IGN 1969 (système normal)**Altitude de la référence (en m) :** 179.800 m**Altitude calculée de l'eau (en m) :** 179.8

Photo du recensement d'origine. auteur photo : Klaus MARONNA


Commune : **LABRUGUIERE**Rivière : **Le Thoré****Echelle SAC****3** Repère(s) sur le site**GÉNÉRAL****Unité de gestion :** Garonne-Tarn-Lot**Code :** GTL_S_7058**Date de mise à jour :** 08/11/2017**Auteur :** SPC GTL**GÉOLOCALISATION****Coordonnées WGS84 :** X: 2.26476560 / Y: 43.53983800**Coordonnées RGF93 (Lambert 93)** X: 640554.36 / Y: 6271473**Coordonnées RGF93 (ETRS89)** : X: 2.2647656 / Y: 43.539838**Code Hydro:** 043-0400**Rive de référence:** Gauche

Photo du site

13 novembre 1999Nature de l'inondation : **Débordement de cours d'eau**Altitude calculée de l'eau : **non déterminé**Nature du repère : **Laisse d'inondation****Commentaires :** Vue vers l'aval sur l'échelle (flèche pleine). Sur le site un trait rose indique le niveau atteint par la crue de 1999 (flèche creuse). Avec 8 - 52 m à l'échelle - la crue de 1999 a dépassé celle de 1930 de 1 - 52m. Photographie prise le 20/11/1999.**GÉNÉRAL****Code :** GTL_R_4613**Date de mise à jour :****Auteur :** SPC GTL

19/02/2018

MARQUE**Maximum de l'inondation :** Oui**Visibilité :** Non**État du repère :** Disparu**Pérennité :** Aucune**Repère calculé :** Non**PHEC :** Non renseigné**SOURCE DE REPÉRAGE : LA CRUE DU THORÉ DU 13/11/1999- RECUEIL PHOTOGRAPHIQUE. -****Type de repérage :** Campagne de terrain post-inondation**Organisme(s) :** Bureau d'études**NIVELLEMENT D'ORIGINE****Méthode :** Non renseigné**Organisme :** Inconnu**Référence nivelée :** Autre type de référence**Système altimétrique :** NGF IGN 1969 (système normal)**Différence entre le niveau d'eau et la référence (en m) :** 8.520 m

Photo du recensement d'origine. auteur photo : Klaus MARONNA

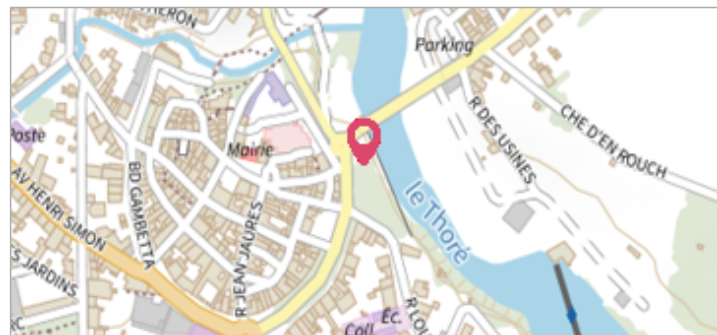
Commune : **LABRUGUIERE** | Rivière : **Le Thoré**

Echelle SAC

3 Repère(s) sur le site

GÉNÉRAL

Unité de gestion : Garonne-Tarn-Lot
 Code : GTL_S_7058 Date de mise à jour : 08/11/2017
 Auteur : SPC GTL



GÉOLOCALISATION

Coordonnées WGS84 : X: 2.26476560 / Y: 43.53983800
 Coordonnées RGF93 (Lambert 93) X: 640554.36 / Y: 6271473
 Coordonnées RGF93 (ETRS89) : X: 2.2647656 / Y: 43.539838
 Code Hydro: 043-0400 Rive de référence: Gauche



13 novembre 1999 Altitude calculée de l'eau : **non déterminé**

Nature de l'inondation : **Débordement de cours d'eau** Nature du repère : **Plaque**

Commentaires : commentaires photo : Sur le site se trouve également un repère de la crue de 1930

GÉNÉRAL

Code : GTL_R_7371 Date de mise à jour : 27/01/2022
 Auteur : SPC GTL



MARQUE

Maximum de l'inondation : Oui
 Visibilité : Oui État du repère : Bon
 Pérennité : Longue Repère calculé : Non
 PHEC : Oui

SOURCE DE REPÉRAGE : RECENSEMENT SPC_GTL - 07/05/2025

Type de repérage : Autre
 Organisme(s) : SPC Garonne - Tarn - Lot

NIVELLEMENT D'ORIGINE

Méthode : Non renseigné
 Organisme : Inconnu
 Référence nivelée : Autre type de référence
 Système altimétrique : NGF IGN 1969 (système normal)