Commune : **CASTRES** | Rivière : **L' Agout**

Parking du centre- en aval du Pont-Vieux.

2 Repère(s) sur le site

GÉNÉRAL

Unité de gestion : Garonne-Tarn-Lot
Code : GTL_S_6992 **Date de mise à jour :** 08/11/2017
Auteur : SPC GTL


Photo du recensement d'origine. auteur photo : GEOSPHAIR

GÉOLOCALISATION

Coordonnées WGS84 : X: 2.24269000 / Y: 43.60620000
Coordonnées RGF93 (Lambert 93) X: 638840.28 / Y: 6278865.16
Coordonnées RGF93 (ETRS89) : X: 2.24269 / Y: 43.6062
Code Hydro: O4--0250 **Rive de référence:** Droite

17 Décembre 1995

Altitude calculée de l'eau : **non déterminé**

Nature de l'inondation : **Débordement de cours d'eau**

Nature du repère : **Photographie**

Commentaires : Le parking des berges reçoit le gros du courant. L'Agout coule vers la gauche. Source: La Dépêche du Midi.

GÉNÉRAL

Code : GTL_R_4364 **Date de mise à jour :** 09/06/2020
Auteur : SPC GTL

Photo du recensement d'origine. auteur photo : Klaus MARONNA

MARQUE

Maximum de l'inondation : Oui
Visibilité : Non **État du repère :** Disparu
Pérennité : Aucune **Repère calculé :** Non
PHEC : Non renseigné

SOURCE DE REPÉRAGE : ALBUM DE PHOTOGRAPHIE DE CRUES DU BASSIN DU TARN EN MIDI-PYRÉNÉES. -

Type de repérage : Campagne de terrain post-inondation
Organisme : Bureau d'études

NIVELLEMENT D'ORIGINE

Méthode : Non renseigné
Organisme : Inconnu
Référence nivelée : Autre type de référence
Système altimétrique : NGF IGN 1969 (système normal)

Commune : **CASTRES** | Rivière : **L' Agout**

Parking du centre- en aval du Pont-Vieux.

2 Repère(s) sur le site

GÉNÉRAL

Unité de gestion : Garonne-Tarn-Lot
Code : GTL_S_6992 **Date de mise à jour :** 08/11/2017
Auteur : SPC GTL


Photo du recensement d'origine. auteur photo : GEOSPHAIR

GÉOLOCALISATION

Coordonnées WGS84 : X: 2.24269000 / Y: 43.60620000
Coordonnées RGF93 (Lambert 93) X: 638840.28 / Y: 6278865.16
Coordonnées RGF93 (ETRS89) : X: 2.24269 / Y: 43.6062
Code Hydro: O4--0250 **Rive de référence:** Droite

16 Mars 2011

Altitude calculée de l'eau : **non déterminé**

Nature de l'inondation : **Débordement de cours d'eau**

Nature du repère : **Laisse d'inondation**

Commentaires : commentaires photo : Le parking du centre n'a pas ete inonde- il ne restait que 30cm avant qu'il ne le soit.

GÉNÉRAL

Code : GTL_R_7313 **Date de mise à jour :** 09/06/2020
Auteur : SPC GTL


Photo du recensement d'origine. auteur photo : GEOSPHAIR

MARQUE

Maximum de l'inondation : Oui
Visibilité : Non **État du repère :** Disparu
Pérennité : Aucune **Repère calculé :** Non
PHEC : Non

SOURCE DE REPÉRAGE : RELEVÉ POST-CRUE MARS 2011 EFFECTUÉ SUR L'AGOUT PAR GEOSPHAIR - 17/03/2011

Type de repérage : Campagne de terrain post-inondation
Organisme : GEOSPHAIR

NIVELLEMENT D'ORIGINE

Méthode : Non renseigné
Organisme : Inconnu
Référence nivelée : Autre type de référence
Système altimétrique : NGF IGN 1969 (système normal)