


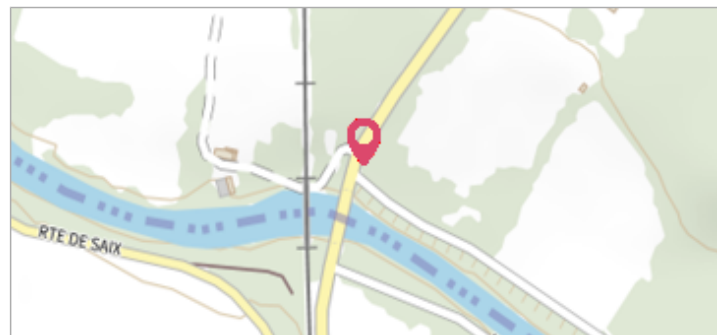
Commune : **CASTRES** | Rivière : **Le Thoré**

 **Pont Sncf ??**

1 Repère(s) sur le site


GÉNÉRAL

Unité de gestion : Garonne-Tarn-Lot
 Code : GTL_S_6959 Date de mise à jour : 07/11/2017
 Auteur : SPC GTL



GÉOLOCALISATION

Coordonnées WGS84 : X: 2.22337000 / Y: 43.58000000
 Coordonnées RGF93 (Lambert 93) X: 637251.43 / Y: 6275968.57
 Coordonnées RGF93 (ETRS89) : X: 2.22337 / Y: 43.58
 Code Hydro: 043-0400 Rive de référence: Non renseigné

 **29 septembre 1874** Altitude calculée de l'eau : **163.29 m**

Nature de l'inondation : **Débordement de cours d'eau** Nature du repère : **Non renseigné**

Commentaires : Archives (pas de repère)

GÉNÉRAL

Code : GTL_R_210 Date de mise à jour : 09/06/2020
 Auteur : SPC GTL



MARQUE

Maximum de l'inondation : Oui
 Visibilité : Non Repère calculé : Non
 Pérennité : Non renseigné
 PHEC : Non

SOURCE DE REPÉRAGE : CARTOGRAPHIE INFORMATIVE DES ZONES INONDABLES EN MIDI-PYRÉNÉES (CIZI) - 01/06/1999

NIVELLEMENT D'ORIGINE

Méthode : Non renseigné
 Organisme : Inconnu
 Référence nivelée : Marque d'inondation
 Système altimétrique : NGF IGN 1969 (système normal)
 Altitude de la référence (en m) : 163.290 m
 Altitude calculée de l'eau (en m) : 163.29