Commune : **LIVINHAC-LE-HAUT** | Rivière : **Le Lot**

la Roque Bouillac

6 Repère(s) sur le site

GÉNÉRAL

Unité de gestion : Garonne-Tarn-Lot
Code : GTL_S_6933 **Date de mise à jour :** 27/09/2017
Auteur : SPC GTL

Vue du site (Photo K. Maronna)

GÉOLOCALISATION

Coordonnées WGS84 : X: 2.19070000 / Y: 44.58350000
Coordonnées RGF93 (Lambert 93) X: 635754.65 / Y: 6387486.61
Coordonnées RGF93 (ETRS89) : X: 2.1907 / Y: 44.5835
Code Hydro: O---0150 **Rive de référence:** Droite

2 Décembre 1976

Altitude calculée de l'eau : **non déterminé**

Nature de l'inondation : **Débordement de cours d'eau**

Nature du repère : **Marque peinture ou encre**

GÉNÉRAL

Code : GTL_R_6718 **Date de mise à jour :** 24/04/2018
Auteur : SPC GTL



Photo du recensement d'origine. auteur photo : Klaus MARONNA

MARQUE

Maximum de l'inondation : Oui
Visibilité : Oui **État du repère :** Bon
Pérennité : Longue **Repère calculé :** Non
PHEC : Non

SOURCE DE REPÉRAGE : - -

Type de repérage : Non renseigné
Organisme : Bureau d'études

NIVELLEMENT D'ORIGINE

Méthode : Non renseigné
Organisme : Inconnu
Référence nivelée : Autre type de référence
Système altimétrique : NGF IGN 1969 (système normal)
Différence entre le niveau d'eau et la référence (en m) : 1.790 m

Commune : **LIVINHAC-LE-HAUT** | Rivière : **Le Lot**

la Roque Bouillac

6 Repère(s) sur le site

GÉNÉRAL

Unité de gestion : Garonne-Tarn-Lot
Code : GTL_S_6933 **Date de mise à jour :** 27/09/2017
Auteur : SPC GTL

Vue du site (Photo K. Maronna)

GÉOLOCALISATION

Coordonnées WGS84 : X: 2.19070000 / Y: 44.58350000
Coordonnées RGF93 (Lambert 93) X: 635754.65 / Y: 6387486.61
Coordonnées RGF93 (ETRS89) : X: 2.1907 / Y: 44.5835
Code Hydro: O---0150 **Rive de référence:** Droite

15 Décembre 1981

Altitude calculée de l'eau : **non déterminé**

Nature de l'inondation : **Débordement de cours d'eau**

Nature du repère : **Marque peinture ou encre**

GÉNÉRAL

Code : GTL_R_6719 **Date de mise à jour :** 24/04/2018
Auteur : SPC GTL



Photo du recensement d'origine. auteur photo : Klaus MARONNA

MARQUE

Maximum de l'inondation : Oui
Visibilité : Oui **État du repère :** Bon
Pérennité : Longue **Repère calculé :** Non
PHEC : Non

SOURCE DE REPÉRAGE : - -

Type de repérage : Non renseigné
Organisme : Bureau d'études

NIVELLEMENT D'ORIGINE

Méthode : Non renseigné
Organisme : Inconnu
Référence nivelée : Autre type de référence
Système altimétrique : NGF IGN 1969 (système normal)
Différence entre le niveau d'eau et la référence (en m) : 1.690 m

Commune : **LIVINHAC-LE-HAUT** | Rivière : **Le Lot**

la Roque Bouillac

6 Repère(s) sur le site

GÉNÉRAL

Unité de gestion : Garonne-Tarn-Lot
Code : GTL_S_6933 **Date de mise à jour :** 27/09/2017
Auteur : SPC GTL

Vue du site (Photo K. Maronna)

GÉOLOCALISATION

Coordonnées WGS84 : X: 2.19070000 / Y: 44.58350000
Coordonnées RGF93 (Lambert 93) X: 635754.65 / Y: 6387486.61
Coordonnées RGF93 (ETRS89) : X: 2.1907 / Y: 44.5835
Code Hydro: O---0150 **Rive de référence:** Droite

5 Novembre 1994

Altitude calculée de l'eau : **non déterminé**

Nature de l'inondation : **Débordement de cours d'eau**

Nature du repère : **Marque peinture ou encre**

GÉNÉRAL

Code : GTL_R_6720 **Date de mise à jour :** 24/04/2018
Auteur : SPC GTL



Photo du recensement d'origine. auteur photo : Klaus MARONNA

MARQUE

Maximum de l'inondation : Oui
Visibilité : Oui **État du repère :** Bon
Pérennité : Longue **Repère calculé :** Non
PHEC : Non

SOURCE DE REPÉRAGE : - -

Type de repérage : Non renseigné
Organisme : Bureau d'études

NIVELLEMENT D'ORIGINE

Méthode : Non renseigné
Organisme : Inconnu
Référence nivelée : Autre type de référence
Système altimétrique : NGF IGN 1969 (système normal)
Différence entre le niveau d'eau et la référence (en m) : 1.040 m

Commune : **LIVINHAC-LE-HAUT** | Rivière : **Le Lot**

la Roque Bouillac

6 Repère(s) sur le site

GÉNÉRAL

Unité de gestion : Garonne-Tarn-Lot
Code : GTL_S_6933 **Date de mise à jour :** 27/09/2017
Auteur : SPC GTL

Vue du site (Photo K. Maronna)

GÉOLOCALISATION

Coordonnées WGS84 : X: 2.19070000 / Y: 44.58350000
Coordonnées RGF93 (Lambert 93) X: 635754.65 / Y: 6387486.61
Coordonnées RGF93 (ETRS89) : X: 2.1907 / Y: 44.5835
Code Hydro: O---0150 **Rive de référence:** Droite

2 Janvier 1994

Altitude calculée de l'eau : **non déterminé**

Nature de l'inondation : **Débordement de cours d'eau**

Nature du repère : **Marque peinture ou encre**

GÉNÉRAL

Code : GTL_R_6721 **Date de mise à jour :** 24/04/2018
Auteur : SPC GTL



Photo du recensement d'origine. auteur photo : Klaus MARONNA

MARQUE

Maximum de l'inondation : Oui
Visibilité : Oui **État du repère :** Bon
Pérennité : Longue **Repère calculé :** Non
PHEC : Non

SOURCE DE REPÉRAGE : - -

Type de repérage : Non renseigné
Organisme : Bureau d'études

NIVELLEMENT D'ORIGINE

Méthode : Non renseigné
Organisme : Inconnu
Référence nivelée : Autre type de référence
Système altimétrique : NGF IGN 1969 (système normal)
Différence entre le niveau d'eau et la référence (en m) : 0.550 m

Commune : **LIVINHAC-LE-HAUT** | Rivière : **Le Lot**

la Roque Bouillac

6 Repère(s) sur le site

GÉNÉRAL

Unité de gestion : Garonne-Tarn-Lot
Code : GTL_S_6933 **Date de mise à jour :** 27/09/2017
Auteur : SPC GTL

Vue du site (Photo K. Maronna)

GÉOLOCALISATION

Coordonnées WGS84 : X: 2.19070000 / Y: 44.58350000
Coordonnées RGF93 (Lambert 93) X: 635754.65 / Y: 6387486.61
Coordonnées RGF93 (ETRS89) : X: 2.1907 / Y: 44.5835
Code Hydro: O---0150 **Rive de référence:** Droite

25 Février 1995

Altitude calculée de l'eau : **non déterminé**

Nature de l'inondation : **Débordement de cours d'eau**

Nature du repère : **Marque peinture ou encre**

GÉNÉRAL

Code : GTL_R_6722 **Date de mise à jour :** 24/04/2018
Auteur : SPC GTL



Photo du recensement d'origine. auteur photo : Klaus MARONNA

MARQUE

Maximum de l'inondation : Oui
Visibilité : Oui **État du repère :** Bon
Pérennité : Longue **Repère calculé :** Non
PHEC : Non

SOURCE DE REPÉRAGE : - -

Type de repérage : Non renseigné
Organisme : Bureau d'études

NIVELLEMENT D'ORIGINE

Méthode : Non renseigné
Organisme : Inconnu
Référence nivelée : Autre type de référence
Système altimétrique : NGF IGN 1969 (système normal)
Différence entre le niveau d'eau et la référence (en m) : 0.200 m

Commune : **LIVINHAC-LE-HAUT** | Rivière : **Le Lot**

la Roque Bouillac

6 Repère(s) sur le site

GÉNÉRAL

Unité de gestion : Garonne-Tarn-Lot
Code : GTL_S_6933 **Date de mise à jour :** 27/09/2017
Auteur : SPC GTL

Vue du site (Photo K. Maronna)

GÉOLOCALISATION

Coordonnées WGS84 : X: 2.19070000 / Y: 44.58350000
Coordonnées RGF93 (Lambert 93) X: 635754.65 / Y: 6387486.61
Coordonnées RGF93 (ETRS89) : X: 2.1907 / Y: 44.5835
Code Hydro: O---0150 **Rive de référence:** Droite

7 Janvier 1982

Altitude calculée de l'eau : **non déterminé**

Nature de l'inondation : **Débordement de cours d'eau**

Nature du repère : **Marque peinture ou encre**

GÉNÉRAL

Code : GTL_R_6738 **Date de mise à jour :** 17/04/2018
Auteur : SPC GTL



Photo du recensement d'origine. auteur photo : Klaus MARONNA

MARQUE

Maximum de l'inondation : Oui
Visibilité : Oui **État du repère :** Bon
Pérennité : Longue **Repère calculé :** Non
PHEC : Non

SOURCE DE REPÉRAGE : - -

Type de repérage : Non renseigné
Organisme : Bureau d'études

NIVELLEMENT D'ORIGINE

Méthode : Non renseigné
Organisme : Inconnu
Référence nivelée : Autre type de référence
Système altimétrique : NGF IGN 1969 (système normal)
Différence entre le niveau d'eau et la référence (en m) : 1.020 m