

Commune : **CUZAC**Rivière : **Le Lot****Intersection D31 / N 140.****1**Repère(s) sur
le site**GÉNÉRAL**

Unité de gestion : Lot

Code : GTL_S_6876

Date de mise à jour : 28/10/2022

Auteur : SPC GTL


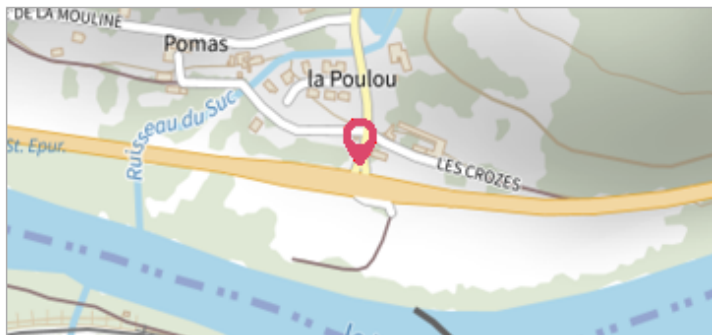


Photo du recensement d'origine. auteur photo : Klaus MARONNA

GÉOLOCALISATION

Coordonnées WGS84 : X: 2.14595570 / Y: 44.57204700

Coordonnées RGF93 (Lambert 93) X: 632189.05 / Y: 6386251.89

Coordonnées RGF93 (ETRS89) : X: 2.1459557 / Y: 44.572047

Code Hydro: O---0150

Rive de référence: Droite

**4 Décembre 2003**Altitude calculée de l'eau : **non déterminé**Nature de l'inondation : **Débordement de cours d'eau**Nature du repère : **Laisse d'inondation**

Commentaires : Vue sur l'(intersection D 31 - N 140. La photographie a été prise le 4/12/2003 entre 8 et 10 h en début de décrue. Au maximum de la crue - ce carrefour a été inondé.

GÉNÉRAL

Code : GTL_R_5530

Date de mise à jour :

Auteur : SPC GTL

03/11/2022

MARQUE

Maximum de l'inondation : Oui

Visibilité : Non

État du repère : Disparu

Pérennité : Aucune

Repère calculé : Non

PHEC : Non renseigné

SOURCE DE REPÉRAGE : LA CRUE DES 4 ET 5 DÉCEMBRE 2003 DU LOT ENTRE LIVINHAC-LEHAUT ET SOTURAC -

Type de repérage : Campagne de terrain post-inondation

Organisme : Bureau d'études

NIVELLEMENT D'ORIGINE

Méthode : Non renseigné

Organisme : Inconnu

Référence nivelée : Autre type de référence

Système altimétrique : NGF IGN 1969 (système normal)




Photo du recensement d'origine. auteur photo : Klaus MARONNA