



Commune : **CAPDENAC-GARE**

Rivière : **Le Lot**

## Poste de gaz à Las Fargues

**1** Repère(s) sur le site

### GÉNÉRAL

Unité de gestion : Garonne-Tarn-Lot

Code : GTL\_S\_6801

Date de mise à jour : 25/08/2016

Auteur : SPC GTL


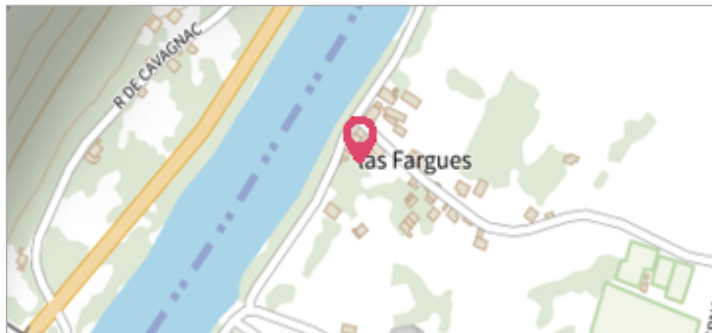


Photo du recensement d'origine. auteur photo : SOGREAH

### GÉOLOCALISATION

Coordonnées WGS84 : X: 2.07754000 / Y: 44.58200000

Coordonnées RGF93 (Lambert 93) X: 626770.01 / Y: 6387418.51

Coordonnées RGF93 (ETRS89) : X: 2.07754 / Y: 44.582

Code Hydro: O---0150

Rive de référence: Gauche



**4 décembre 2003**

Nature de l'inondation : **Débordement de cours d'eau**

Altitude calculée de l'eau : **170.56 m**

Nature du repère : **Non renseigné**

### GÉNÉRAL

Code : GTL\_R\_6829

Date de mise à jour : 12/12/2019

Auteur : SPC GTL

### MARQUE

Maximum de l'inondation : Oui

Visibilité : Non

État du repère : Disparu

Pérennité : Aucune

Repère calculé : Non

PHEC : Non renseigné

### SOURCE DE REPÉRAGE : - -

Type de repérage : Non renseigné

Organisme(s) : SOGREAH

### NIVELLEMENT D'ORIGINE

Méthode : Non renseigné

Organisme : Inconnu

Référence nivelée : Marque d'inondation

Système altimétrique : NGF IGN 1969 (système normal)

Altitude de la référence (en m) : 170.560 m

Altitude calculée de l'eau (en m) : 170.56




Photo du recensement d'origine. auteur photo : SOGREAH