Commune : **CAPDENAC** | Rivière : **Le Lot**

Maison éclusière à l'entrée du tunnel de navigation

6 Repère(s) sur le site

GÉNÉRAL

Unité de gestion : Garonne-Tarn-Lot
Code : GTL_S_6784 **Date de mise à jour :** 02/11/2022
Auteur : SPC GTL

auteur photo : DDT46

GÉOLOCALISATION

Coordonnées WGS84 : X: 2.06959960 / Y: 44.57379000
Coordonnées RGF93 (Lambert 93) X: 626128.94 / Y: 6386513.99
Coordonnées RGF93 (ETRS89) : X: 2.0695996 / Y: 44.57379
Code Hydro: O---0150 **Rive de référence:** Droite

4 Décembre 2003

Altitude calculée de l'eau : **non déterminé**

Nature de l'inondation : **Débordement de cours d'eau**

Nature du repère : **Laisse d'inondation**

Commentaires : La photographie du haut montre les éléments de 4 - 00 m-6 - 00 m et 6 - 00 m-8 - 00 m de l'échelle qui est placée à l'entrée du souterrain de navigation. L'analyse des débris d'inondation accorde à cette crue une hauteur à l'échelle de 6 - 25 m environ - témoignant de la concordance entre cette échelle te celle de la station SAC - distante d'une cinquantaine de mètres. La photographie 2 montre le prolongement vers la gauche de la photo 1. Le repère de la crue de 1927 est - avec 7 - 05 à l'échelle - 80 cm au dessus du niveau atteint par la crue de décembre 2003. Photographies prises le 9/12/2003.

GÉNÉRAL

Code : GTL_R_5541 **Date de mise à jour :** 24/04/2018
Auteur : SPC GTL

Photo du recensement d'origine. auteur photo : Klaus MARONNA

MARQUE

Maximum de l'inondation : Oui
Visibilité : Non **État du repère :** Disparu
Pérennité : Aucune **Repère calculé :** Non
PHEC : Non renseigné

SOURCE DE REPÉRAGE : LA CRUE DES 4 ET 5 DÉCEMBRE 2003 DU LOT ENTRE LIVINHAC-LEHAUT ET SOTURAC -

Type de repérage : Campagne de terrain post-inondation
Organisme : Bureau d'études

NIVELLEMENT D'ORIGINE

Méthode : Non renseigné
Organisme : Inconnu
Référence nivelée : Autre type de référence
Système altimétrique : NGF IGN 1969 (système normal)

Commune : **CAPDENAC** | Rivière : **Le Lot**

Maison éclusière à l'entrée du tunnel de navigation

6 Repère(s) sur le site

GÉNÉRAL

Unité de gestion : Garonne-Tarn-Lot
Code : GTL_S_6784 **Date de mise à jour :** 02/11/2022
Auteur : SPC GTL

auteur photo : DDT46

GÉOLOCALISATION

Coordonnées WGS84 : X: 2.06959960 / Y: 44.57379000
Coordonnées RGF93 (Lambert 93) X: 626128.94 / Y: 6386513.99
Coordonnées RGF93 (ETRS89) : X: 2.0695996 / Y: 44.57379
Code Hydro: O---0150 **Rive de référence:** Droite

9 Mars 1927

Altitude calculée de l'eau : **169.84 m**

Nature de l'inondation : **Débordement de cours d'eau**

Nature du repère : **Plaque**

Commentaires : commentaires photo : 1866 : 169.62 1868 : 169.96 1920 : 169.55 2003 : 169.04
La photographie du haut montre les éléments de 4 - 00 m-6 - 00 m et 6 - 00 m-8 - 00 m de l'échelle qui est placée à l'entrée du souterrain de navigation. L'analyse des débris d'inondation accorde à cette crue une hauteur à l'échelle de 6 - 25 m environ - témoignant de la concordance entre cette échelle te celle de la station SAC - distante d'une cinquantaine de mètres. La photographie 2 montre le prolongement vers la gauche de la photo 1. Le repère de la crue de 1927 est - avec 7 - 05 à l'échelle - 80 cm au dessus du niveau atteint par la crue de décembre 2003. Photographies prises le 9/12/2003.

GÉNÉRAL

Code : GTL_R_6836 **Date de mise à jour :** 02/11/2022
Auteur : SPC GTL


Photo du recensement d'origine. auteur photo : SOGREAH

MARQUE

Maximum de l'inondation : Oui
Visibilité : Oui **État du repère :** Bon
Pérennité : Longue **Repère calculé :** Non
PHEC : Non renseigné

SOURCE DE REPÉRAGE : - -

Type de repérage : Non renseigné
Organisme : SOGREAH

NIVELLEMENT D'ORIGINE

Référence nivelée : Autre type de référence
Description référence du repère : le sol
Altitude de la référence (en m) : 166.670 m
Différence entre le niveau d'eau et la référence (en m) : 3.170 m
Altitude calculée de l'eau (en m) : 169.84

Commune : **CAPDENAC** | Rivière : **Le Lot**

Maison éclusière à l'entrée du tunnel de navigation

6 Repère(s) sur le site

GÉNÉRAL

Unité de gestion : Garonne-Tarn-Lot
Code : GTL_S_6784 **Date de mise à jour :** 02/11/2022
Auteur : SPC GTL

auteur photo : DDT46

GÉOLOCALISATION

Coordonnées WGS84 : X: 2.06959960 / Y: 44.57379000
Coordonnées RGF93 (Lambert 93) X: 626128.94 / Y: 6386513.99
Coordonnées RGF93 (ETRS89) : X: 2.0695996 / Y: 44.57379
Code Hydro: O---0150 **Rive de référence:** Droite

19 Octobre 1868

Altitude calculée de l'eau : **169.96 m**

Nature de l'inondation : **Débordement de cours d'eau**

Nature du repère : **Marque gravée**

GÉNÉRAL

Code : GTL_R_6834 **Date de mise à jour :** 02/11/2022
Auteur : SPC GTL



Photo du recensement d'origine. auteur photo : SOGREAH

MARQUE

Texte : 1868
Maximum de l'inondation : Oui
Visibilité : Oui **État du repère :** Bon
Pérennité : Longue **Repère calculé :** Non
PHEC : Oui

SOURCE DE REPÉRAGE : - -

Type de repérage : Non renseigné
Organisme : SOGREAH

NIVELLEMENT D'ORIGINE

Référence nivelée : Autre type de référence
Description référence du repère : le sol
Altitude de la référence (en m) : 166.670 m
Différence entre le niveau d'eau et la référence (en m) : 3.290 m
Altitude calculée de l'eau (en m) : 169.96

Commune : **CAPDENAC** | Rivière : **Le Lot**

Maison éclusière à l'entrée du tunnel de navigation

6 Repère(s) sur le site

GÉNÉRAL

Unité de gestion : Garonne-Tarn-Lot
Code : GTL_S_6784 **Date de mise à jour :** 02/11/2022
Auteur : SPC GTL

auteur photo : DDT46

GÉOLOCALISATION

Coordonnées WGS84 : X: 2.06959960 / Y: 44.57379000
Coordonnées RGF93 (Lambert 93) X: 626128.94 / Y: 6386513.99
Coordonnées RGF93 (ETRS89) : X: 2.0695996 / Y: 44.57379
Code Hydro: O---0150 **Rive de référence:** Droite

25 Septembre 1866

Altitude calculée de l'eau : **169.62 m**

Nature de l'inondation : **Débordement de cours d'eau**

Nature du repère : **Marque gravée**

GÉNÉRAL

Code : GTL_R_6833 **Date de mise à jour :** 02/11/2022
Auteur : SPC GTL

Photo du recensement d'origine. auteur photo : SOGREAH

MARQUE

Texte : 25 7 BRE 1866
Maximum de l'inondation : Oui
Visibilité : Oui **État du repère :** Bon
Pérennité : Longue **Repère calculé :** Non
PHEC : Non renseigné

SOURCE DE REPÉRAGE : - -

Type de repérage : Non renseigné
Organisme : SOGREAH

NIVELLEMENT D'ORIGINE

Référence nivelée : Autre type de référence
Description référence du repère : le sol
Altitude de la référence (en m) : 166.670 m
Différence entre le niveau d'eau et la référence (en m) : 2.950 m
Altitude calculée de l'eau (en m) : 169.62

Commune : **CAPDENAC** | Rivière : **Le Lot**

Maison éclusière à l'entrée du tunnel de navigation

6 Repère(s) sur le site

GÉNÉRAL

Unité de gestion : Garonne-Tarn-Lot
Code : GTL_S_6784 **Date de mise à jour :** 02/11/2022
Auteur : SPC GTL

auteur photo : DDT46

GÉOLOCALISATION

Coordonnées WGS84 : X: 2.06959960 / Y: 44.57379000
Coordonnées RGF93 (Lambert 93) X: 626128.94 / Y: 6386513.99
Coordonnées RGF93 (ETRS89) : X: 2.0695996 / Y: 44.57379
Code Hydro: O---0150 **Rive de référence:** Droite

9 Octobre 1920

Altitude calculée de l'eau : **169.55 m**

Nature de l'inondation : **Débordement de cours d'eau**

Nature du repère : **Marque gravée**

GÉNÉRAL

Code : GTL_R_6835 **Date de mise à jour :** 02/11/2022
Auteur : SPC GTL


Photo du recensement d'origine. auteur photo : SOGREAH

MARQUE

Texte : 9.8.BRE 1920
Maximum de l'inondation : Oui
Visibilité : Oui **État du repère :** Bon
Pérennité : Longue **Repère calculé :** Non
PHEC : Non renseigné

SOURCE DE REPÉRAGE : - -

Type de repérage : Non renseigné
Organisme : SOGREAH

NIVELLEMENT D'ORIGINE

Référence nivelée : Autre type de référence
Description référence du repère : le sol
Système altimétrique : NGF IGN 1969 (système normal)
Altitude de la référence (en m) : 166.670 m
Différence entre le niveau d'eau et la référence (en m) : 2.880 m
Altitude calculée de l'eau (en m) : 169.55

Commune : **CAPDENAC** | Rivière : **Le Lot**

Maison éclusière à l'entrée du tunnel de navigation

6 Repère(s) sur le site

GÉNÉRAL

Unité de gestion : Garonne-Tarn-Lot
Code : GTL_S_6784 **Date de mise à jour :** 02/11/2022
Auteur : SPC GTL

auteur photo : DDT46

GÉOLOCALISATION

Coordonnées WGS84 : X: 2.06959960 / Y: 44.57379000
Coordonnées RGF93 (Lambert 93) X: 626128.94 / Y: 6386513.99
Coordonnées RGF93 (ETRS89) : X: 2.0695996 / Y: 44.57379
Code Hydro: O---0150 **Rive de référence:** Droite

4 Décembre 2003

Altitude calculée de l'eau : **169.04 m**

Nature de l'inondation : **Débordement de cours d'eau**

Nature du repère : **Plaque**

GÉNÉRAL

Code : GTL_R_6837 **Date de mise à jour :** 02/11/2022
Auteur : SPC GTL

Photo du recensement d'origine. auteur photo : SOGREAH

MARQUE

Maximum de l'inondation : Oui
Visibilité : Oui **État du repère :** Bon
Pérennité : Longue **Repère calculé :** Non
PHEC : Non renseigné

SOURCE DE REPÉRAGE : LA CRUE DES 4 ET 5 DÉCEMBRE 2003 DU LOT ENTRE LIVINHAC-LEHAUT ET SOTURAC -

Type de repérage : Campagne de terrain post-inondation
Organisme : Bureau d'études

NIVELLEMENT D'ORIGINE

Référence nivelée : Autre type de référence
Description référence du repère : le sol
Système altimétrique : NGF IGN 1969 (système normal)
Altitude de la référence (en m) : 166.670 m
Différence entre le niveau d'eau et la référence (en m) : 2.370 m
Altitude calculée de l'eau (en m) : 169.04