

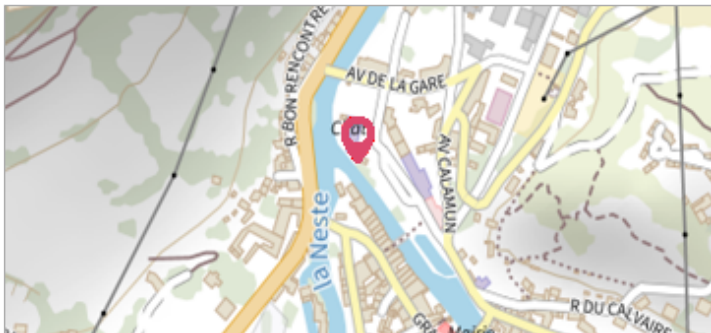
Commune : **ARREAU** | Rivière : **La Neste du Louron**

**ancien moulin**

**4** Repère(s) sur le site

**GÉNÉRAL**

Unité de gestion : Garonne-Tarn-Lot  
 Code : GTL\_S\_676 Date de mise à jour : 05/08/2023  
 Auteur : SPC GTL



**GÉOLOCALISATION**

Coordonnées WGS84 : X: 0.35814600 / Y: 42.90630000  
 Coordonnées RGF93 (Lambert 93) X: 484079.91 / Y: 6204376.96  
 Coordonnées RGF93 (ETRS89) : X: 0.358146 / Y: 42.9063  
 Code Hydro: 001-0430 Rive de référence: Droite

**20 octobre 2012** Altitude calculée de l'eau : **non déterminé**

Nature de l'inondation : **Débordement de cours d'eau** Nature du repère : **Laisse d'inondation**

Commentaires : commentaires photo : Zoom sur la trace. Au sous-sol la crue a laissé une trace nette (voir zoom).

**GÉNÉRAL**

Code : GTL\_R\_7634 Date de mise à jour : 24/04/2018  
 Auteur : SPC GTL



Photo du recensement d'origine. auteur photo : Klaus MARONNA

**MARQUE**

Maximum de l'inondation : Oui  
 Visibilité : Non État du repère : Disparu  
 Pérennité : Aucune Repère calculé : Non  
 PHEC : Non renseigné

**SOURCE DE REPÉRAGE : - -**

Type de repérage : Non renseigné  
 Organisme(s) : Bureau d'études

**NIVELLEMENT D'ORIGINE**

Méthode : Non renseigné  
 Organisme : Inconnu  
 Référence nivelée : Autre type de référence  
 Système altimétrique : NGF IGN 1969 (système normal)

Commune : **ARREAU**

Rivière : **La Neste du Louron**

## ancien moulin

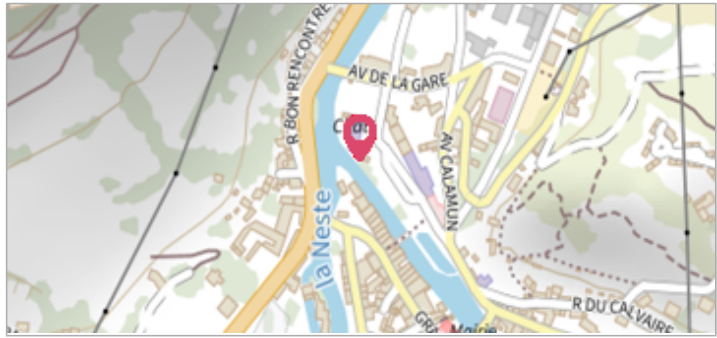
4

Repère(s) sur le site

**GÉNÉRAL**

---

**Unité de gestion :** Garonne-Tarn-Lot  
**Code :** GTL\_S\_676      **Date de mise à jour :** 05/08/2023  
**Auteur :** SPC GTL



**GÉOLOCALISATION**

---

**Coordonnées WGS84 :** X: 0.35814600 / Y: 42.90630000  
**Coordonnées RGF93 (Lambert 93)** X: 484079.91 / Y: 6204376.96  
**Coordonnées RGF93 (ETRS89)** : X: 0.358146 / Y: 42.9063  
**Code Hydro:** 001-0430      **Rive de référence:** Droite

### 18 juin 2013

Nature de l'inondation : **Débordement de cours d'eau**

Altitude calculée de l'eau : **non déterminé**

Nature du repère : **Laisse d'inondation**

**Commentaires :** Au sous-sol la crue a laissé une trace nette (voir zoom).

**GÉNÉRAL**

---

**Code :** GTL\_R\_8296      **Date de mise à jour :** 24/04/2018  
**Auteur :** SPC GTL



**MARQUE**

---

**Maximum de l'inondation :** Oui  
**Visibilité :** Non      **État du repère :** Disparu  
**Pérennité :** Aucune      **Repère calculé :** Non  
**PHEC :** Non

**SOURCE DE REPÉRAGE : - -**

---

**Type de repérage :** Non renseigné  
**Organisme(s) :** Bureau d'études

**NIVELLEMENT D'ORIGINE**

---

**Méthode :** Non renseigné  
**Organisme :** Inconnu  
**Référence nivelée :** Autre type de référence  
**Système altimétrique :** NGF IGN 1969 (système normal)

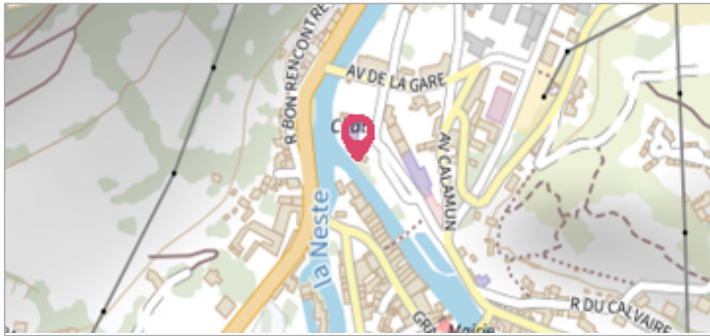
Commune : **ARREAU** | Rivière : **La Neste du Louron**

**ancien moulin**

**4** Repère(s) sur le site

**GÉNÉRAL**

**Unité de gestion :** Garonne-Tarn-Lot  
**Code :** GTL\_S\_676 **Date de mise à jour :** 05/08/2023  
**Auteur :** SPC GTL



**GÉOLOCALISATION**

**Coordonnées WGS84 :** X: 0.35814600 / Y: 42.90630000  
**Coordonnées RGF93 (Lambert 93) :** X: 484079.91 / Y: 6204376.96  
**Coordonnées RGF93 (ETRS89) :** X: 0.358146 / Y: 42.9063  
**Code Hydro:** 001-0430 **Rive de référence:** Droite

**20 octobre 2012**  
 Nature de l'inondation : **Débordement de cours d'eau** | Nature du repère : **Repère normalisé (décret n°2005-233)**

**Commentaires :** Un macaron a été placé pour matérialiser le niveau atteint par les eaux en octobre 2012 (laisse d'inondation: <https://www.reperesdecrues.developpement-durable.gouv.fr/repere/20-octobre-2012-28>).

**GÉNÉRAL**

**Code :** WEB\_R\_202308055041 **Date de mise à jour :** 05/08/2023  
**Auteur :** amf

**MARQUE**

**Texte :** Octobre 2012 - Niveau atteint par les eaux - La Neste du Louron  
**Maximum de l'inondation :** Oui  
**Visibilité :** Oui **État du repère :** Bon  
**Pérennité :** Longue



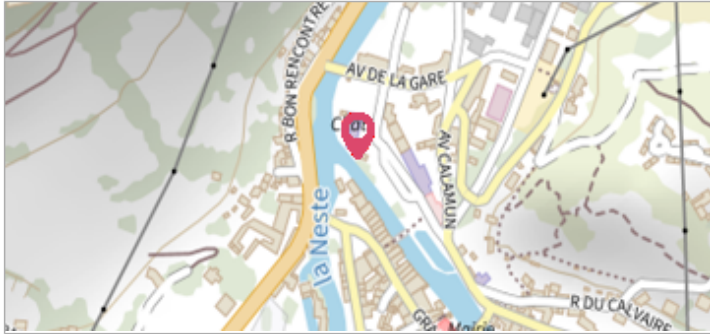
Commune : **ARREAU** | Rivière : **La Neste du Louron**

**ancien moulin**

**4** Repère(s) sur le site

**GÉNÉRAL**

**Unité de gestion :** Garonne-Tarn-Lot  
**Code :** GTL\_S\_676 **Date de mise à jour :** 05/08/2023  
**Auteur :** SPC GTL



Trace de crue

**GÉOLOCALISATION**

**Coordonnées WGS84 :** X: 0.35814600 / Y: 42.90630000  
**Coordonnées RGF93 (Lambert 93) :** X: 484079.91 / Y: 6204376.96  
**Coordonnées RGF93 (ETRS89) :** X: 0.358146 / Y: 42.9063  
**Code Hydro:** 001-0430 **Rive de référence:** Droite

**18 juin 2013** Nature de l'inondation : **Débordement de cours d'eau** Nature du repère : **Repère normalisé (décret n°2005-233)**

**Commentaires :** Un macaron a été placé pour matérialiser le niveau atteint par les eau en juin 2013 (à partir de la laisse: <https://www.reperesdecru.es.developpement-durable.gouv.fr/repere/18-juin-2013-52>)

**GÉNÉRAL**

**Code :** WEB\_R\_202308055428 **Date de mise à jour :** 05/08/2023  
**Auteur :** amf

**MARQUE**

**Texte :** Juin 2013 - Niveau atteint par les eaux - La Neste du Louron  
**Maximum de l'inondation :** Oui  
**Visibilité :** Oui **État du repère :** Bon  
**Pérennité :** Longue



Vue rapprochée du repère, 2023. Auteur photo: AM Fromental.