	Commune : FIGEAC PANICOU (CIZI)	Rivière : Le Célé
		1 Repère(s) sur le site


GÉNÉRAL

Unité de gestion : Lot
Code : GTL_S_6722 **Date de mise à jour :** 26/09/2017
Auteur : SPC GTL



GÉOLOCALISATION



Coordonnées WGS84 : X: 2.00357000 / Y: 44.59340000
Coordonnées RGF93 (Lambert 93) : X: 620914.14 / Y: 6388756.07
Coordonnées RGF93 (ETRS89) : X: 2.00357 / Y: 44.5934
Code Hydro: O8--0250 **Rive de référence:** Non renseigné

	17 Décembre 1952 Nature de l'inondation : Débordement de cours d'eau	Altitude calculée de l'eau : 188.65 m Nature du repère : Non renseigné
---	---	---

Commentaires : laisse de crue sur maison de Paricou en rive gauche

GÉNÉRAL

Code : GTL_R_2430 **Date de mise à jour :** 12/12/2019
Auteur : SPC GTL



MARQUE

Maximum de l'inondation : Oui
Visibilité : Non renseigné **Repère calculé :** Non
Pérennité : Non renseigné
PHEC : Non

SOURCE DE REPÉRAGE : CARTOGRAPHIE INFORMATIVE DES ZONES INONDABLES EN MIDI-PYRÉNÉES (CIZI) - 01/06/1999

NIVELLEMENT D'ORIGINE

Méthode : Non renseigné
Organisme : Inconnu
Référence nivelée : Marque d'inondation
Système altimétrique : NGF IGN 1969 (système normal)
Altitude de la référence (en m) : 188.650 m
Altitude calculée de l'eau (en m) : 188.65