

Commune : **FRONTENAC**Rivière : **Le Lot**

Sanitaires de l'aire de repos de Frontenac

4 Repère(s) sur le site

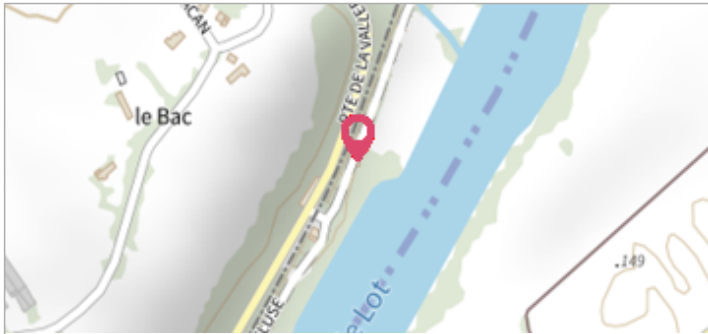
GÉNÉRAL

Unité de gestion : Lot

Code : GTL_S_6692

Date de mise à jour : 04/11/2022

Auteur : SPC GTL



auteur photo : DDT46

GÉOLOCALISATION

Coordonnées WGS84 : X: 1.98054670 / Y: 44.54356900

Coordonnées RGF93 (Lambert 93) X: 619015.44 / Y: 6383244.57

Coordonnées RGF93 (ETRS89) : X: 1.9805467 / Y: 44.543569

Code Hydro: O---0150

Rive de référence: Droite


4 Décembre 2003
Altitude calculée de l'eau : **161.56 m**Nature de l'inondation : **Débordement de cours d'eau**Nature du repère : **Non renseigné**

Commentaires : Témoignage du Maire.

GÉNÉRAL

Code : GTL_R_6846

Date de mise à jour :

Auteur : SPC GTL

12/12/2019



Photo du recensement d'origine. auteur photo : SPC Garonne Tarn Lot

MARQUE

Maximum de l'inondation : Oui

Visibilité : Non

État du repère : Disparu

Pérennité : Aucune

Repère calculé : Non

PHEC : Non renseigné

SOURCE DE REPÉRAGE : - -

Type de repérage : Non renseigné

Organisme : SPC Garonne - Tarn - Lot

NIVELLEMENT D'ORIGINE

Méthode : Non renseigné

Organisme : Inconnu

Référence nivelée : Marque d'inondation

Système altimétrique : NGF IGN 1969 (système normal)

Altitude de la référence (en m) : 161.560 m

Altitude calculée de l'eau (en m) : 161.56

Commune : **FRONTENAC**Rivière : **Le Lot**

Sanitaires de l'aire de repos de Frontenac

4 Repère(s) sur le site

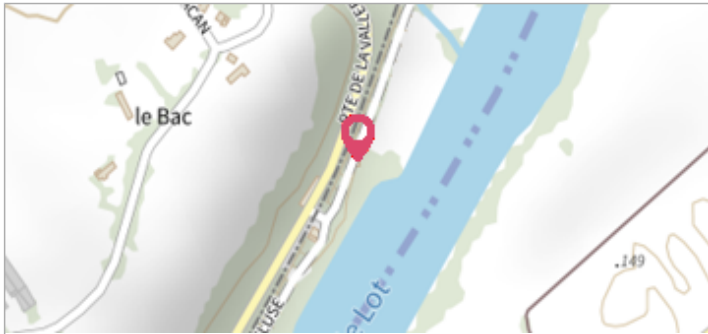
GÉNÉRAL

Unité de gestion : Lot

Code : GTL_S_6692

Date de mise à jour : 04/11/2022

Auteur : SPC GTL



auteur photo : DDT46

GÉOLOCALISATION

Coordonnées WGS84 : X: 1.98054670 / Y: 44.54356900

Coordonnées RGF93 (Lambert 93) X: 619015.44 / Y: 6383244.57

Coordonnées RGF93 (ETRS89) : X: 1.9805467 / Y: 44.543569

Code Hydro: O---0150

Rive de référence: Droite


4 Décembre 2003
Altitude calculée de l'eau : **non déterminé**Nature de l'inondation : **Débordement de cours d'eau**Nature du repère : **Laisse d'inondation**

Commentaires : Vue vers l'amont sur un bâtiment de l'aire de repos. Le cliché a été pris en début de décrue - comme en témoigne la trace d'humidité (flèches). A l'intérieur du bâtiment - l'eau est montée à 0 - 62 m au dessus du plancher. Photographie prise par la DDE 46 le 4/12/2003 entre 11 et 12 h.

GÉNÉRAL

Code : GTL_R_5550

Date de mise à jour :

Auteur : SPC GTL

24/04/2018




Photo du recensement d'origine. auteur photo : Klaus MARONNA

MARQUE

Maximum de l'inondation : Oui

Visibilité : Non

État du repère : Disparu

Pérennité : Aucune

Repère calculé : Non

PHEC : Non renseigné

SOURCE DE REPÉRAGE : LA CRUE DES 4 ET 5 DÉCEMBRE 2003 DU LOT ENTRE LIVINHAC-LEHAUT ET SOTURAC -

Type de repérage : Campagne de terrain post-inondation

Organisme : Bureau d'études

NIVELLEMENT D'ORIGINE

Méthode : Non renseigné

Organisme : Inconnu

Référence nivelée : Autre type de référence

Système altimétrique : NGF IGN 1969 (système normal)

Différence entre le niveau d'eau et la référence (en m) : 0.620 m

Commune : **FRONTENAC**Rivière : **Le Lot**

Sanitaires de l'aire de repos de Frontenac

4 Repère(s) sur le site

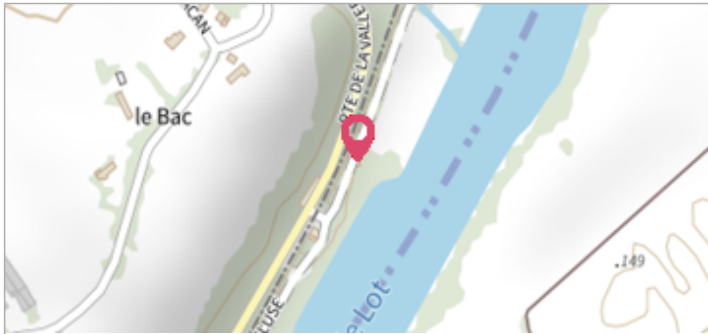
GÉNÉRAL

Unité de gestion : Lot

Code : GTL_S_6692

Date de mise à jour : 04/11/2022

Auteur : SPC GTL



auteur photo : DDT46

GÉOLOCALISATION

Coordonnées WGS84 : X: 1.98054670 / Y: 44.54356900

Coordonnées RGF93 (Lambert 93) X: 619015.44 / Y: 6383244.57

Coordonnées RGF93 (ETRS89) : X: 1.9805467 / Y: 44.543569

Code Hydro: O---0150

Rive de référence: Droite


4 Décembre 2003
Altitude calculée de l'eau : **161.12 m**Nature de l'inondation : **Débordement de cours d'eau**Nature du repère : **Plaque**

GÉNÉRAL

Code : GTL_R_6582

Date de mise à jour :

Auteur : SPC GTL

04/11/2022

MARQUE

Maximum de l'inondation : Oui

Visibilité : Oui

État du repère : Bon

Pérennité : Longue

Repère calculé : Non

PHEC : Non

SOURCE DE REPÉRAGE : - -

Type de repérage : Non renseigné

Organisme : Bureau d'études

NIVELLEMENT D'ORIGINE

Méthode : Non renseigné

Organisme : Inconnu

Commentaires sur le nivellement : épaisseur d'eau : 0.62

Référence nivelée : Marque d'inondation


Système altimétrique : NGF IGN 1969 (système normal)

Altitude de la référence (en m) : 161.120 m

Altitude calculée de l'eau (en m) : 161.12



Photo du recensement d'origine. auteur photo : Klaus MARONNA


Commune : **FRONTENAC**

Rivière : **Le Lot**

Sanitaires de l'aire de repos de Frontenac

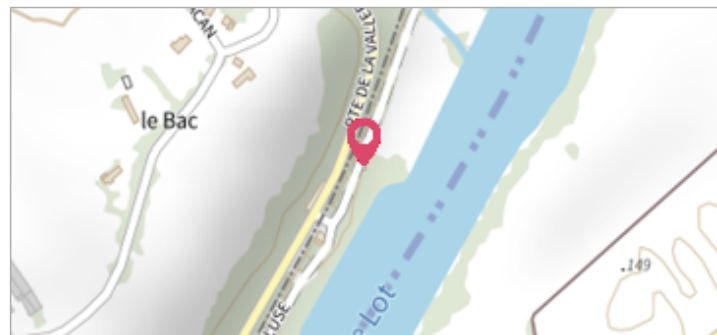
4 Repère(s) sur le site

GÉNÉRAL

Unité de gestion : Lot

Code : GTL_S_6692 Date de mise à jour : 04/11/2022

Auteur : SPC GTL



GÉOLOCALISATION

Coordonnées WGS84 : X: 1.98054670 / Y: 44.54356900


Coordonnées RGF93 (Lambert 93) X: 619015.44 / Y: 6383244.57

Coordonnées RGF93 (ETRS89) : X: 1.9805467 / Y: 44.543569

Code Hydro: O---0150 Rive de référence: Droite



auteur photo : DDT46


2 Février 2021

Altitude calculée de l'eau : **160.24 m**

Nature de l'inondation : **Débordement de cours d'eau**

Nature du repère : **Laisse d'inondation**

GÉNÉRAL

Code : WEB_R_202211045851 Date de mise à jour : 04/11/2022

Auteur : Éric Valette



auteur photo : DDT46

MARQUE

Maximum de l'inondation : Oui

État du repère : Disparu

SOURCE DE REPÉRAGE : DDT 46 - 04/12/2017

NIVELLEMENT INITIAL - 02/02/2021

Commentaires sur le nivellement : La laisse de crue se trouvait 0m88 en-dessous du repère de 2003

Référence nivelée : Autre type de référence

Description référence du repère : repère de la crue de 2003

Altitude de la référence (en m) : 161.120 m

Différence entre le niveau d'eau et la référence (en m) : -0.880 m

Altitude calculée de l'eau (en m) : 160.24