

Commune : **SAINT-PIERRE-TOIRAC**Rivière : **Le Lot****Batiment VECAMA****2**

Repère(s) sur le site

GÉNÉRAL

Unité de gestion : Lot

Code : GTL_S_6642

Date de mise à jour : 13/02/2018

Auteur : SPC GTL

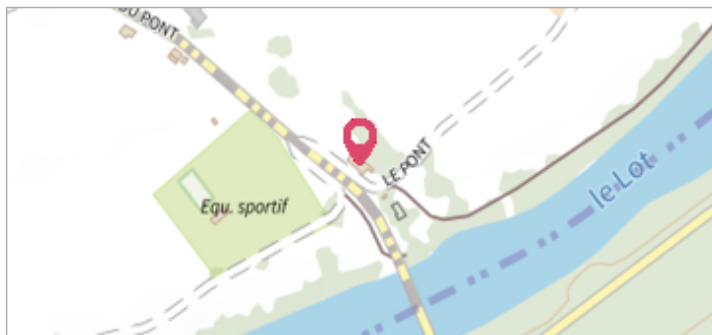


Photo du recensement d'origine. auteur photo : Klaus MARONNA

GÉOLOCALISATION

Coordonnées WGS84 : X: 1.95738340 / Y: 44.52026600

Coordonnées RGF93 (Lambert 93) X: 617141.29 / Y: 6380680.25

Coordonnées RGF93 (ETRS89) : X: 1.9573834 / Y: 44.520266

Code Hydro: O---0150

Rive de référence: Droite

**4 Décembre 2003**Altitude calculée de l'eau : **non déterminé**Nature de l'inondation : **Débordement de cours d'eau**Nature du repère : **Laisse d'inondation**

Commentaires : photographie du haut prise le 10/12/2003: à coté du portail d'entrée - la crue a déposé des débris dans le grillage - à 0 - 80 m environ du sol (flèche). Photographie 2 prise le 14/01/2004: vue sur la face du magasin orienté vers le Lot où la crue a laissé une trace nette (flèches).

GÉNÉRAL

Code : GTL_R_5553

Date de mise à jour :

Auteur : SPC GTL

24/04/2018

MARQUE

Maximum de l'inondation : Oui

Visibilité : Non

État du repère : Disparu

Pérennité : Aucune

Repère calculé : Non

PHEC : Non renseigné



éclaté: DDE 46

Photo du recensement d'origine. auteur photo : Klaus MARONNA

SOURCE DE REPÉRAGE : LA CRUE DES 4 ET 5 DÉCEMBRE 2003 DU LOT ENTRE LIVINHAC-LEHAUT ET SOTURAC -

Type de repérage : Campagne de terrain post-inondation

Organisme : Bureau d'études

NIVELLEMENT D'ORIGINE


Méthode : Non renseigné

Organisme : Inconnu

Référence nivelée : Autre type de référence

Système altimétrique : NGF IGN 1969 (système normal)

Différence entre le niveau d'eau et la référence (en m) : 0.800 m

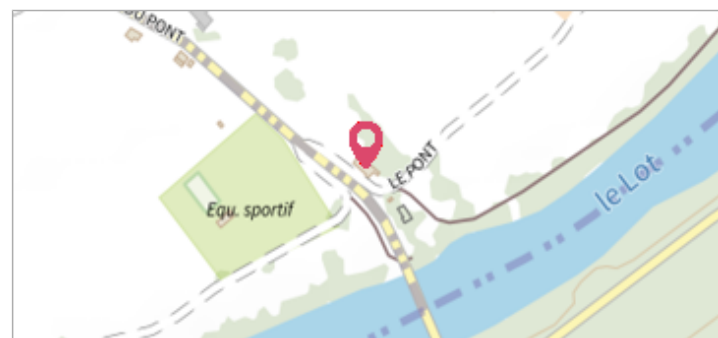
	Commune : SAINT-PIERRE-TOIRAC	Rivière : Le Lot
	Batiment VECAMA	

2 Repère(s) sur le site

GÉNÉRAL

Unité de gestion : Lot
Code : GTL_S_6642
Auteur : SPC GTL


Date de mise à jour : 13/02/2018



GÉOLOCALISATION

Coordonnées WGS84 : X: 1.95738340 / Y: 44.52026600
Coordonnées RGF93 (Lambert 93) : X: 617141.29 / Y: 6380680.25
Coordonnées RGF93 (ETRS89) : X: 1.9573834 / Y: 44.520266
Code Hydro: O---0150 **Rive de référence:** Droite



	2 Février 2021 Nature de l'inondation : Débordement de cours d'eau	Nature du repère : Laisse d'inondation

GÉNÉRAL

Code : WEB_R_202211141646
Auteur : Éric Valette

Date de mise à jour : 14/11/2022



MARQUE

Maximum de l'inondation : Oui
État du repère : Disparu

SOURCE DE REPÉRAGE : DDT 46 - 04/12/2017