


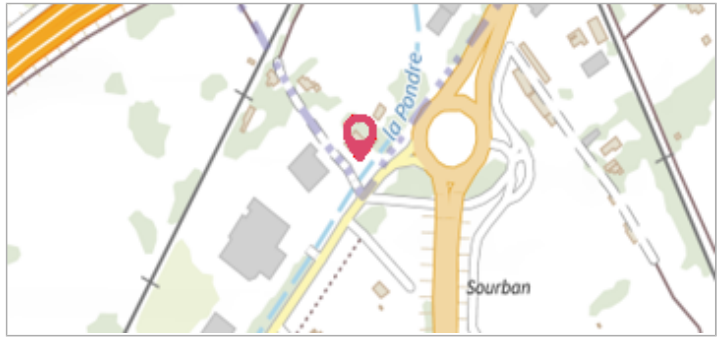
Commune : **CORDES-SUR-CIEL** | Rivière : **Le Cérrou**

Mas du Tulle

1 Repère(s) sur le site

GÉNÉRAL

Unité de gestion : Garonne-Tarn-Lot
 Code : GTL_S_6620 Date de mise à jour : 15/11/2019
 Auteur : SPC GTL



GÉOLOCALISATION


Coordonnées WGS84 : X: 1.94121000 / Y: 44.07040000
 Coordonnées RGF93 (Lambert 93) X: 615185.91 / Y: 6330723.92
 Coordonnées RGF93 (ETRS89) : X: 1.94121 / Y: 44.0704
 Code Hydro: 056-0400 Rive de référence: Non renseigné

3 Mars 1930 Altitude calculée de l'eau : **non déterminé**

Nature de l'inondation : **Débordement de cours d'eau** Nature du repère : **Plaque**

GÉNÉRAL

Code : GTL_R_1606 Date de mise à jour : 15/10/2020
 Auteur : SPC GTL



MARQUE

Texte : Crue du 3 mars 1930
 Maximum de l'inondation : Oui
 Visibilité : Oui État du repère : Moyen
 Pérennité : Moyenne Repère calculé : Non
 PHEC : Oui

SOURCE DE REPÉRAGE : CARTOGRAPHIE INFORMATIVE DES ZONES INONDABLES EN MIDI-PYRÉNÉES (CIZI) - 01/06/1999

NIVELLEMENT D'ORIGINE

Méthode : Non renseigné
 Organisme : Inconnu
 Référence nivelée : Autre type de référence
 Système altimétrique : NGF IGN 1969 (système normal)
 Différence entre le niveau d'eau et la référence (en m) : 1.000 m