



Commune : **ARREAU**

Rivière : **La Neste**

Rivière la Neste d'Aure- pont sur la RD 618

3 Repère(s) sur le site

GÉNÉRAL

Unité de gestion : Garonne-Tarn-Lot

Code : GTL_S_659

Date de mise à jour : 11/01/2018

Auteur : SPC GTL



Plaque

GÉOLOCALISATION

Coordonnées WGS84 : X: 0.35775400 / Y: 42.90580000

Coordonnées RGF93 (Lambert 93) : X: 484046.02 / Y: 6204322.46

Coordonnées RGF93 (ETRS89) : X: 0.357754 / Y: 42.9058

Code Hydro: 001-0400

Rive de référence: Droite



1872

Nature de l'inondation :

Commentaires : Repère de la crue du 5 juillet 2001 - la hauteur d'eau a été plus importante que pour les crues de 1872 et 1897.

GÉNÉRAL

Code : WEB_R_201801112113

Date de mise à jour :

Auteur : SPC GTL

24/04/2018

MARQUE

Maximum de l'inondation : Non renseigné

Visibilité : Oui

État du repère : Bon

Pérennité : Non renseigné



Plaque

Commune : **ARREAU**Rivière : **La Neste**

Rivière la Neste d'Aure- pont sur la RD 618

3 Repère(s) sur le site


GÉNÉRAL

Unité de gestion : Garonne-Tarn-Lot

Code : GTL_S_659

Date de mise à jour : 11/01/2018

Auteur : SPC GTL



Plaque

GÉOLOCALISATION

Coordonnées WGS84 : X: 0.35775400 / Y: 42.90580000

Coordonnées RGF93 (Lambert 93) X: 484046.02 / Y: 6204322.46

Coordonnées RGF93 (ETRS89) : X: 0.357754 / Y: 42.9058

Code Hydro: 001-0400

Rive de référence: Droite


1897
Nature de l'inondation : **Débordement de cours d'eau**Altitude calculée de l'eau : **non déterminé**Nature du repère : **Plaque**
Commentaires : Repère de la crue du 5 juillet 2001 - la hauteur d'eau a été plus importante que pour les crues de 1872 et 1897.

GÉNÉRAL

Code : GTL_R_829

Date de mise à jour :

Auteur : SPC GTL

27/01/2022

MARQUE

Maximum de l'inondation : Oui

Visibilité : Oui

État du repère : Bon

Pérennité : Longue

Repère calculé : Non

PHEC : Non renseigné

SOURCE DE REPÉRAGE : - -

Type de repérage : Non renseigné

Organisme : Inconnu

NIVELLEMENT D'ORIGINE

Méthode : Non renseigné


Organisme : Inconnu

Référence nivelée : Autre type de référence

Système altimétrique : NGF IGN 1969 (système normal)



Plaque

	Commune : ARREAU	Rivière : La Neste
	Rivière la Neste d'Aure- pont sur la RD 618	

3 Repère(s) sur le site

GÉNÉRAL


Unité de gestion : Garonne-Tarn-Lot
Code : GTL_S_659 **Date de mise à jour :** 11/01/2018
Auteur : SPC GTL



GÉOLOCALISATION

Coordonnées WGS84 : X: 0.35775400 / Y: 42.90580000
Coordonnées RGF93 (Lambert 93) X: 484046.02 / Y: 6204322.46
Coordonnées RGF93 (ETRS89) : X: 0.357754 / Y: 42.9058
Code Hydro: 001-0400 **Rive de référence:** Droite



	5 juillet 2001	Altitude calculée de l'eau : non déterminé
	Nature de l'inondation : Débordement de cours d'eau	Nature du repère : Non renseigné

Commentaires : Repère de la crue du 5 juillet 2001 - la hauteur d'eau a été plus importante que pour les crues de 1872 et 1897.

GÉNÉRAL

Code : GTL_R_5141 **Date de mise à jour :** 12/12/2019
Auteur : SPC GTL



MARQUE

Maximum de l'inondation : Oui
Visibilité : Non **État du repère :** Disparu
Pérennité : Aucune **Repère calculé :** Non
PHEC : Non renseigné

SOURCE DE REPÉRAGE : - -

Type de repérage : Non renseigné
Organisme : Inconnu

NIVELLEMENT D'ORIGINE

Méthode : Non renseigné
Organisme : Inconnu
Référence nivelée : Autre type de référence
Système altimétrique : NGF IGN 1969 (système normal)