

Commune : **GAILLAC** | Rivière : **Le Tarn**

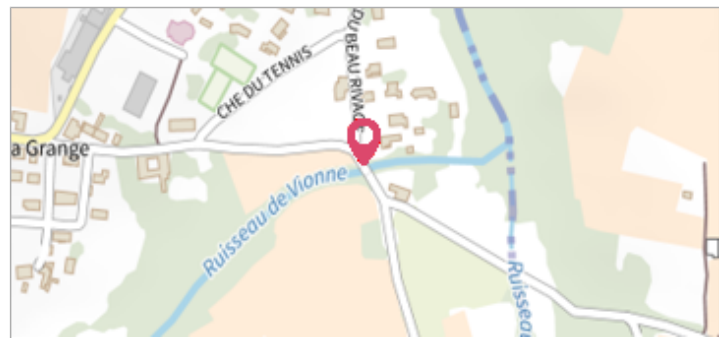
A la Cale- Porche d'entrée du batiment

Commentaires : Plusieurs repères (1930, 1982, 1994, 1996) de chaque coté du porche d'entrée.
Un autre repère de 1920 a également été posé sur le ce bâtiment en bas de la cale

4 Repère(s) sur le site

GÉNÉRAL

Unité de gestion : Garonne-Tarn-Lot
Code : GTL_S_6503 **Date de mise à jour :** 04/09/2017
Auteur : SPC GTL



Vue des repères

GÉOLOCALISATION

Coordonnées WGS84 : X: 1.89237350 / Y: 43.89870500
Coordonnées RGF93 (Lambert 93) X: 611006.53 / Y: 6311701.87
Coordonnées RGF93 (ETRS89) : X: 1.8923735 / Y: 43.898705
Code Hydro: O---0100 **Rive de référence:** Droite


3 mars 1930 Altitude calculée de l'eau : **non déterminé**

Nature de l'inondation : **Débordement de cours d'eau** Nature du repère : **Plaque**

Commentaires : Présence d'une plaque métallique pour la crue du 03/03/1930 et d'inscriptions peintes pour les crues du 1982,1994,et 1996 de chaque coté du porche d'entrée.
Le repère de la crue du 03/03/1930 est situé à 3.18 m au dessus du seuil du porche

GÉNÉRAL

Code : GTL_R_1472 **Date de mise à jour :** 17/04/2018
Auteur : SPC GTL



Vue du repère

MARQUE

Texte : Crue des 2-3 Mars 1930
Maximum de l'inondation : Oui
Visibilité : Oui **État du repère :** Bon
Pérennité : Longue **Repère calculé :** Non
PHEC : Non renseigné

SOURCE DE REPÉRAGE : ALBUM DE PHOTOGRAPHIE DE REPÈRES DE CRUES DU BASSIN DU TARN EN MIDI-PYRÉNÉES. -

Type de repérage : Campagne de terrain post-inondation
Organisme(s) : Bureau d'études

NIVELLEMENT GNSS PAR SPC GTL - 24/08/2017

Méthode : GPS
Organisme : SPC Garonne - Tarn - Lot
Référence nivelée : Autre type de référence
Système altimétrique : NGF IGN 1969 (système normal)

Commune : **GAILLAC** | Rivière : **Le Tarn**

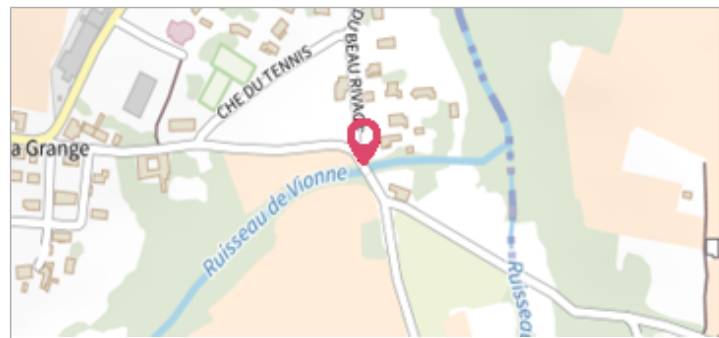
A la Cale- Porche d'entrée du bâtiment

Commentaires : Plusieurs repères (1930, 1982, 1994, 1996) de chaque coté du porche d'entrée.
Un autre repère de 1920 a également été posé sur le ce bâtiment en bas de la cale

4 Repère(s) sur le site

GÉNÉRAL

Unité de gestion : Garonne-Tarn-Lot
Code : GTL_S_6503 **Date de mise à jour :** 04/09/2017
Auteur : SPC GTL



Vue des repères

GÉOLOCALISATION

Coordonnées WGS84 : X: 1.89237350 / Y: 43.89870500
Coordonnées RGF93 (Lambert 93) X: 611006.53 / Y: 6311701.87
Coordonnées RGF93 (ETRS89) : X: 1.8923735 / Y: 43.898705
Code Hydro: O--0100 **Rive de référence:** Droite

9 Novembre 1982

Nature de l'inondation : **Débordement de cours d'eau** Nature du repère : **Marque peinture ou encre**

Commentaires : Présence d'une plaque métallique pour la crue du 03/03/1930 et d'inscriptions peintes pour les crues du 1982,1994,et 1996 de chaque coté du porche d'entrée. Le repère de la crue du 09/11/1982 est situé à 1.86 m au dessus du seuil du porche

GÉNÉRAL

Code : WEB_R_201709043526 **Date de mise à jour :** 19/02/2018
Auteur : SPC GTL

MARQUE

Maximum de l'inondation : Oui
Visibilité : Oui **État du repère :** Moyen
Pérennité : Moyenne



Vue du repère

SOURCE DE REPÉRAGE : RECENSEMENT SPC_GTL - 07/05/2025

Type de repérage : Autre
Organisme(s) : SPC Garonne - Tarn - Lot

Commune : **GAILLAC** | Rivière : **Le Tarn**

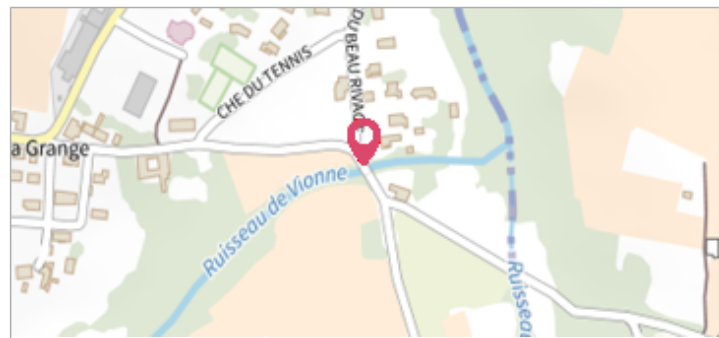
A la Cale- Porche d'entrée du bâtiment

Commentaires : Plusieurs repères (1930, 1982, 1994, 1996) de chaque coté du porche d'entrée.
Un autre repère de 1920 a également été posé sur le ce bâtiment en bas de la cale

4 Repère(s) sur le site

GÉNÉRAL

Unité de gestion : Garonne-Tarn-Lot
Code : GTL_S_6503 **Date de mise à jour :** 04/09/2017
Auteur : SPC GTL



GÉOLOCALISATION

Coordonnées WGS84 : X: 1.89237350 / Y: 43.89870500
Coordonnées RGF93 (Lambert 93) X: 611006.53 / Y: 6311701.87
Coordonnées RGF93 (ETRS89) : X: 1.8923735 / Y: 43.898705
Code Hydro: O--0100 **Rive de référence:** Droite

5 Novembre 1994

Nature de l'inondation : **Débordement de cours d'eau** Nature du repère : **Marque peinture ou encre**


Commentaires : Présence d'une plaque métallique pour la crue du 03/03/1930 et d'inscriptions peintes pour les crues du 1982,1994,et 1996 de chaque coté du porche d'entrée. Le repère de la crue du 05/11/1994 est situé à 1.43 m au dessus du seuil du porche

GÉNÉRAL

Code : WEB_R_201709043558 **Date de mise à jour :** 17/04/2018
Auteur : SPC GTL

MARQUE

Maximum de l'inondation : Oui
Visibilité : Oui **État du repère :** Moyen
Pérennité : Moyenne



SOURCE DE REPÉRAGE : RECENSEMENT SPC_GTL - 07/05/2025

Type de repérage : Autre
Organisme(s) : SPC Garonne - Tarn - Lot

Commune : **GAILLAC** | Rivière : **Le Tarn**

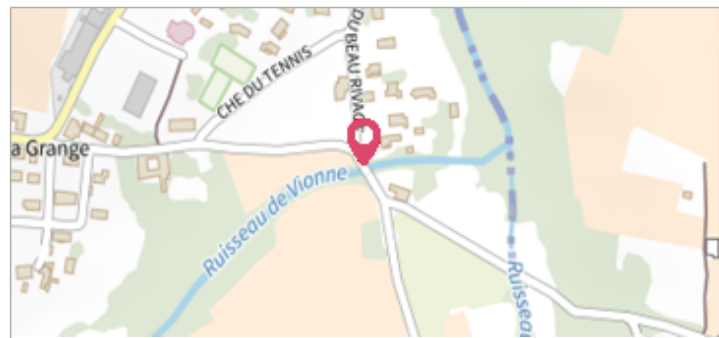
A la Cale- Porche d'entrée du bâtiment

Commentaires : Plusieurs repères (1930, 1982, 1994, 1996) de chaque coté du porche d'entrée.
Un autre repère de 1920 a également été posé sur le ce bâtiment en bas de la cale

4 Repère(s) sur le site

GÉNÉRAL

Unité de gestion : Garonne-Tarn-Lot
Code : GTL_S_6503 **Date de mise à jour :** 04/09/2017
Auteur : SPC GTL



Vue des repères

GÉOLOCALISATION

Coordonnées WGS84 : X: 1.89237350 / Y: 43.89870500
Coordonnées RGF93 (Lambert 93) X: 611006.53 / Y: 6311701.87
Coordonnées RGF93 (ETRS89) : X: 1.8923735 / Y: 43.898705
Code Hydro: O--0100 **Rive de référence:** Droite

6 Décembre 1996

Nature de l'inondation : **Débordement de cours d'eau** Nature du repère : **Marque peinture ou encre**

Commentaires : Présence d'une plaque métallique pour la crue du 03/03/1930 et d'inscriptions peintes pour les crues du 1982,1994,et 1996 de chaque coté du porche d'entrée. Le repère de la crue du 08/12/1996 est situé à 0.12 m au dessus du seuil du porche

GÉNÉRAL

Code : WEB_R_201709043631 **Date de mise à jour :** 19/02/2018
Auteur : SPC GTL

MARQUE

Maximum de l'inondation : Non
Visibilité : Oui **État du repère :** Moyen
Pérennité : Moyenne



Vue du repère

SOURCE DE REPÉRAGE : RECENSEMENT SPC_GTL - 07/05/2025

Type de repérage : Autre
Organisme(s) : SPC Garonne - Tarn - Lot