Commune : **LA BASTIDE-SUR-L'HERS** | Rivière : **Le Grand Hers**

Terrain de jeu en rive droite de l'Hers au centre du village

1 Repère(s) sur le site

GÉNÉRAL

Unité de gestion : Garonne-Tarn-Lot
Code : GTL_S_6501 **Date de mise à jour :** 25/08/2016
Auteur : SPC GTL

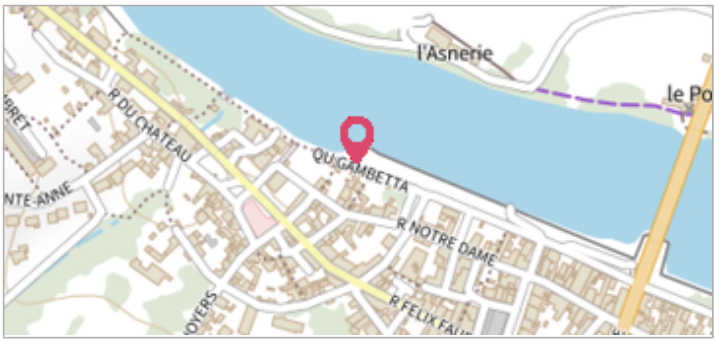



Photo du recensement d'origine. auteur photo : AGERIN

GÉOLOCALISATION

Coordonnées WGS84 : X: 1.91005000 / Y: 42.95460000
Coordonnées RGF93 (Lambert 93) X: 610978.16 / Y: 6206749.9
Coordonnées RGF93 (ETRS89) : X: 1.91005 / Y: 42.9546
Code Hydro: O1--0290 **Rive de référence:** Droite

14 Juin 2014

Altitude calculée de l'eau : **430.51 m**

Nature de l'inondation : **Débordement de cours d'eau**

Nature du repère : **Laisse d'inondation**

Commentaires : Laisse sur le grillage derrière le cours de tennis

GÉNÉRAL

Code : GTL_R_9211 **Date de mise à jour :** 17/04/2018
Auteur : SPC GTL



Photo du recensement d'origine. auteur photo : AGERIN

MARQUE

Maximum de l'inondation : Oui
Visibilité : Non **État du repère :** Disparu
Pérennité : Aucune **Repère calculé :** Non
PHEC : Non

SOURCE DE REPÉRAGE : RETOUR D'EXPÉRIENCE DE LA CRUE DE L'HERS VIF DU 14 JUIN 2014 -

Type de repérage : Campagne de terrain post-inondation
Organisme : AGERIN

NIVELLEMENT D'ORIGINE

Méthode : Non renseigné
Organisme : Inconnu
Commentaires sur le nivellement : epaisseur d'eau : 1.10
Référence nivelée : Marque d'inondation
Système altimétrique : NGF IGN 1969 (système normal)
Altitude de la référence (en m) : 430.510 m
Altitude calculée de l'eau (en m) : 430.51