Commune : **SALVAGNAC-CAJARC** | Rivière : **Le Lot**

A la Vayssière- à 1-75 m en amont de Cajarc.

1 Repère(s) sur le site

GÉNÉRAL

Unité de gestion : Garonne-Tarn-Lot
Code : GTL_S_6450 **Date de mise à jour :** 25/08/2016
Auteur : SPC GTL

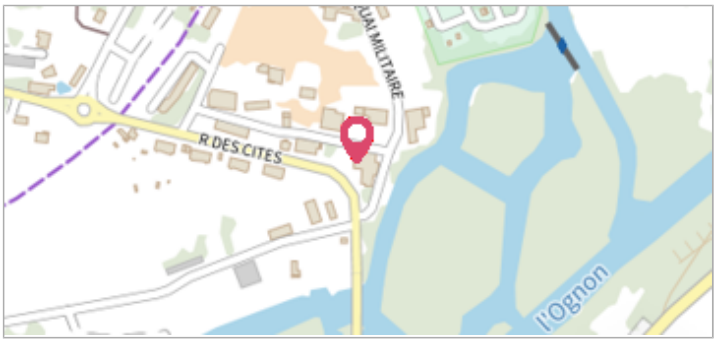


Photo du recensement d'origine. auteur photo : Klaus MARONNA

GÉOLOCALISATION

Coordonnées WGS84 : X: 1.86800000 / Y: 44.48420000
Coordonnées RGF93 (Lambert 93) X: 609980.86 / Y: 6376772.11
Coordonnées RGF93 (ETRS89) : X: 1.868 / Y: 44.4842
Code Hydro: O---0150 **Rive de référence:** Gauche

4 Décembre 2003

Altitude calculée de l'eau : **non déterminé**

Nature de l'inondation : **Débordement de cours d'eau**

Nature du repère : **Laisse d'inondation**

Commentaires : Vue vers l'aval - sur la Vayssière. La crue a déposé une laisse de crue nette (flèches). Photographie prise 10/12/2003.

GÉNÉRAL

Code : GTL_R_5564 **Date de mise à jour :** 17/04/2018
Auteur : SPC GTL


Photo du recensement d'origine. auteur photo : Klaus MARONNA

MARQUE

Maximum de l'inondation : Oui
Visibilité : Non **État du repère :** Disparu
Pérennité : Aucune **Repère calculé :** Non
PHEC : Non renseigné

SOURCE DE REPÉRAGE : LA CRUE DES 4 ET 5 DÉCEMBRE 2003 DU LOT ENTRE LIVINHAC-LEHAUT ET SOTURAC -

Type de repérage : Campagne de terrain post-inondation
Organisme : Bureau d'études

NIVELLEMENT D'ORIGINE

Méthode : Non renseigné
Organisme : Inconnu
Référence nivelée : Autre type de référence
Système altimétrique : NGF IGN 1969 (système normal)