Commune : **CAJARC** | Rivière : **Le Lot**

5, Rue du Faubourg

5 Repère(s) sur le site

GÉNÉRAL

Unité de gestion : Garonne-Tarn-Lot
Code : GTL_S_6414 **Date de mise à jour :** 15/12/2023
Auteur : SPC GTL



Photo des repères

GÉOLOCALISATION

Coordonnées WGS84 : X: 1.84320270 / Y: 44.48429300
Coordonnées RGF93 (Lambert 93) X: 608009.21 / Y: 6376811.02
Coordonnées RGF93 (ETRS89) : X: 1.8432027 / Y: 44.484293
Code Hydro: O---0150 **Rive de référence:** Droite

4 Décembre 2003

Altitude calculée de l'eau : **149.57 m**

Nature de l'inondation : **Débordement de cours d'eau**

Nature du repère : **Non renseigné**

Commentaires : Cette maison porte les repères des crues de 1927 - 1944 - 1955 et 1961. Ils sont respectivement à 1 - 35 - 0 - 80m - 0 - 25m et 0 - 15m du sol. Ce bâtiment ne porte pas de trace de la crue de décembre 2003. Selon un riverain - le trait non daté se réfère à cette rue. Il est à 0 - 55m du sol. Photographie prise le 10/12/2003.

GÉNÉRAL

Code : GTL_R_6901 **Date de mise à jour :** 12/12/2019
Auteur : SPC GTL

Photo du recensement d'origine. auteur photo : SOGREAH

MARQUE

Maximum de l'inondation : Oui
Visibilité : Oui **État du repère :** Bon
Pérennité : Longue **Repère calculé :** Non
PHEC : Non

SOURCE DE REPÉRAGE : LA CRUE DES 4 ET 5 DÉCEMBRE 2003 DU LOT ENTRE LIVINHAC-LEHAUT ET SOTURAC -

Type de repérage : Campagne de terrain post-inondation
Organisme : Bureau d'études

NIVELLEMENT D'ORIGINE

Méthode : Non renseigné
Organisme : Inconnu
Référence nivelée : Marque d'inondation
Système altimétrique : NGF IGN 1969 (système normal)
Altitude de la référence (en m) : 149.570 m
Altitude calculée de l'eau (en m) : 149.57

Commune : **CAJARC** | Rivière : **Le Lot**

5, Rue du Faubourg

5 Repère(s) sur le site

GÉNÉRAL

Unité de gestion : Garonne-Tarn-Lot
Code : GTL_S_6414 **Date de mise à jour :** 15/12/2023
Auteur : SPC GTL



Photo des repères

GÉOLOCALISATION

Coordonnées WGS84 : X: 1.84320270 / Y: 44.48429300
Coordonnées RGF93 (Lambert 93) X: 608009.21 / Y: 6376811.02
Coordonnées RGF93 (ETRS89) : X: 1.8432027 / Y: 44.484293
Code Hydro: O---0150 **Rive de référence:** Droite

1961

Altitude calculée de l'eau : **149.17 m**

Nature de l'inondation : **Débordement de cours d'eau**

Nature du repère : **Non renseigné**

GÉNÉRAL

Code : GTL_R_6900 **Date de mise à jour :** 12/12/2019
Auteur : SPC GTL

Photo du recensement d'origine. auteur photo : SOGREAH

MARQUE

Maximum de l'inondation : Oui
Visibilité : Oui **État du repère :** Bon
Pérennité : Longue **Repère calculé :** Non
PHEC : Non

SOURCE DE REPÉRAGE : RECENSEMENT SPC_GTL -

Type de repérage : Campagne de terrain post-inondation
Organisme : SPC Garonne – Tarn – Lot

NIVELLEMENT D'ORIGINE

Méthode : Non renseigné
Organisme : Inconnu
Référence nivelée : Marque d'inondation
Système altimétrique : NGF IGN 1969 (système normal)
Altitude de la référence (en m) : 149.170 m
Altitude calculée de l'eau (en m) : 149.17

Commune : **CAJARC** | Rivière : **Le Lot**

5, Rue du Faubourg

5 Repère(s) sur le site

GÉNÉRAL

Unité de gestion : Garonne-Tarn-Lot
Code : GTL_S_6414 **Date de mise à jour :** 15/12/2023
Auteur : SPC GTL



Photo des repères

GÉOLOCALISATION

Coordonnées WGS84 : X: 1.84320270 / Y: 44.48429300
Coordonnées RGF93 (Lambert 93) X: 608009.21 / Y: 6376811.02
Coordonnées RGF93 (ETRS89) : X: 1.8432027 / Y: 44.484293
Code Hydro: O---0150 **Rive de référence:** Droite

9 Mars 1927

Altitude calculée de l'eau : **150.32 m**

Nature de l'inondation : **Débordement de cours d'eau**

Nature du repère : **Non renseigné**

GÉNÉRAL

Code : GTL_R_6897 **Date de mise à jour :** 15/12/2023
Auteur : SPC GTL

Photo du recensement d'origine. auteur photo : SOGREAH

MARQUE

Maximum de l'inondation : Oui
Visibilité : Oui **État du repère :** Bon
Pérennité : Longue **Repère calculé :** Non
PHEC : Oui

SOURCE DE REPÉRAGE : RECENSEMENT SPC_GTL -

Type de repérage : Campagne de terrain post-inondation
Organisme : SPC Garonne – Tarn – Lot

NIVELLEMENT D'ORIGINE

Méthode : Non renseigné
Organisme : Inconnu
Référence nivelée : Marque d'inondation
Système altimétrique : NGF IGN 1969 (système normal)
Altitude de la référence (en m) : 150.320 m
Altitude calculée de l'eau (en m) : 150.32

Commune : **CAJARC** | Rivière : **Le Lot**

5, Rue du Faubourg

5 Repère(s) sur le site

GÉNÉRAL

Unité de gestion : Garonne-Tarn-Lot
Code : GTL_S_6414 **Date de mise à jour :** 15/12/2023
Auteur : SPC GTL



Photo des repères

GÉOLOCALISATION

Coordonnées WGS84 : X: 1.84320270 / Y: 44.48429300
Coordonnées RGF93 (Lambert 93) X: 608009.21 / Y: 6376811.02
Coordonnées RGF93 (ETRS89) : X: 1.8432027 / Y: 44.484293
Code Hydro: O---0150 **Rive de référence:** Droite

19 Janvier 1955

Altitude calculée de l'eau : **149.27 m**

Nature de l'inondation : **Débordement de cours d'eau**

Nature du repère : **Non renseigné**

GÉNÉRAL

Code : GTL_R_6899 **Date de mise à jour :** 15/12/2023
Auteur : SPC GTL

Photo du recensement d'origine. auteur photo : SOGREAH

MARQUE

Maximum de l'inondation : Oui
Visibilité : Oui **État du repère :** Bon
Pérennité : Longue **Repère calculé :** Non
PHEC : Non

SOURCE DE REPÉRAGE : RECENSEMENT SPC_GTL -

Type de repérage : Campagne de terrain post-inondation
Organisme : SPC Garonne – Tarn – Lot

NIVELLEMENT D'ORIGINE

Méthode : Non renseigné
Organisme : Inconnu
Référence nivelée : Marque d'inondation
Système altimétrique : NGF IGN 1969 (système normal)
Altitude de la référence (en m) : 149.270 m
Altitude calculée de l'eau (en m) : 149.27

Commune : **CAJARC** | Rivière : **Le Lot**

5, Rue du Faubourg

5 Repère(s) sur le site

GÉNÉRAL

Unité de gestion : Garonne-Tarn-Lot
Code : GTL_S_6414 **Date de mise à jour :** 15/12/2023
Auteur : SPC GTL



Photo des repères

GÉOLOCALISATION

Coordonnées WGS84 : X: 1.84320270 / Y: 44.48429300
Coordonnées RGF93 (Lambert 93) X: 608009.21 / Y: 6376811.02
Coordonnées RGF93 (ETRS89) : X: 1.8432027 / Y: 44.484293
Code Hydro: O---0150 **Rive de référence:** Droite

8 Décembre 1944

Altitude calculée de l'eau : **149.82 m**

Nature de l'inondation : **Débordement de cours d'eau**

Nature du repère : **Non renseigné**

GÉNÉRAL

Code : GTL_R_6898 **Date de mise à jour :** 15/12/2023
Auteur : SPC GTL

Photo du recensement d'origine. auteur photo : SOGREAH

MARQUE

Maximum de l'inondation : Oui
Visibilité : Oui **État du repère :** Bon
Pérennité : Longue **Repère calculé :** Non
PHEC : Non

SOURCE DE REPÉRAGE : RECENSEMENT SPC_GTL -

Type de repérage : Campagne de terrain post-inondation
Organisme : SPC Garonne – Tarn – Lot

NIVELLEMENT D'ORIGINE

Méthode : Non renseigné
Organisme : Inconnu
Référence nivelée : Marque d'inondation
Système altimétrique : NGF IGN 1969 (système normal)
Altitude de la référence (en m) : 149.820 m
Altitude calculée de l'eau (en m) : 149.82