



Commune : CAJARC

Rivière : Le Lot


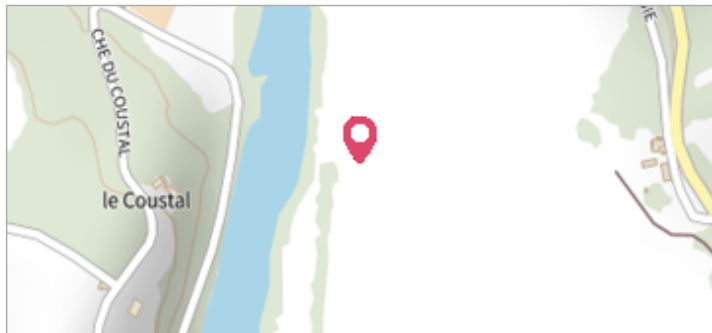
A Andressac**1** Repère(s) sur le site**GÉNÉRAL**

Unité de gestion : Lot

Code : GTL_S_6389

Date de mise à jour : 25/08/2016

Auteur : SPC GTL



cliché: DDE 46

Photo du recensement d'origine. auteur photo : Klaus MARONNA

GÉOLOCALISATION

Coordonnées WGS84 : X: 1.83181000 / Y: 44.47140000

Coordonnées RGF93 (Lambert 93) X: 607082.12 / Y: 6375392.29

Coordonnées RGF93 (ETRS89) : X: 1.83181 / Y: 44.4714

Code Hydro: O--0150

Rive de référence: Droite

**4 décembre 2003**

Nature de l'inondation : Débordement de cours d'eau

Altitude calculée de l'eau : non déterminé

Nature du repère : Photographie


Commentaires : La photographie 1 présente une vue vers l'aval et sur Andressac. La photographie 2 montre la vue opposée. Les clichés ont été réalisés peu avant le maximum de la crue. Photographie prise le 4/12/2003 entre 11 et 12h par la DDE 46.**GÉNÉRAL**

Code : GTL_R_5578

Date de mise à jour :

Auteur : SPC GTL

20/06/2018



cliché: DDE 46

Photo du recensement d'origine. auteur photo : Klaus MARONNA

MARQUE

Maximum de l'inondation : Oui

Visibilité : Non

État du repère : Disparu

Pérennité : Aucune

Repère calculé : Non

PHEC : Non renseigné

SOURCE DE REPÉRAGE : LA CRUE DES 4 ET 5 DÉCEMBRE 2003 DU LOT ENTRE LIVINHAC-LEHAUT ET SOTURAC -

Type de repérage : Campagne de terrain post-inondation

Organisme(s) : Bureau d'études

NIVELLEMENT D'ORIGINE

Méthode : Non renseigné

Organisme : Inconnu

Référence nivelée : Autre type de référence

Système altimétrique : NGF IGN 1969 (système normal)