

Commune : **CAJARC**Rivière : **Le Lot****Ancien pont d'Andressac****2**

Repère(s) sur le site

GÉNÉRAL

Unité de gestion : Lot

Code : GTL_S_6385

Date de mise à jour : 06/07/2022

Auteur : SPC GTL

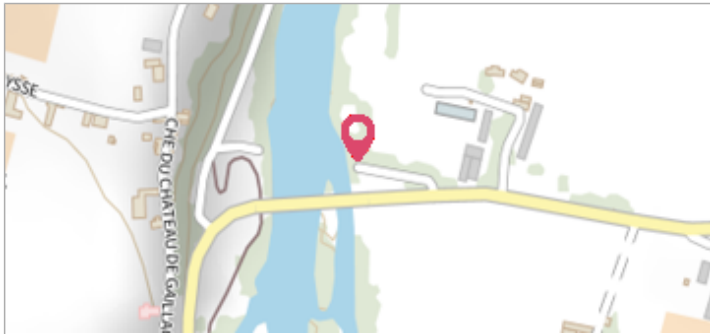


Photo du recensement d'origine. auteur photo : Klaus MARONNA

GÉOLOCALISATION

Coordonnées WGS84 : X: 1.83082470 / Y: 44.46890100

Coordonnées RGF93 (Lambert 93) X: 606999.64 / Y: 6375115.87

Coordonnées RGF93 (ETRS89) : X: 1.8308247 / Y: 44.468901

Code Hydro: O---0150

Rive de référence: Droite

**4 Décembre 2003**Altitude calculée de l'eau : **147.51 m**Nature de l'inondation : **Débordement de cours d'eau**Nature du repère : **Plaque****Commentaires :** commentaires photo : La culée porte également un repère de la crue de 1927**GÉNÉRAL**

Code : GTL_R_6524

Date de mise à jour :

Auteur : SPC GTL

20/06/2018

MARQUE

Maximum de l'inondation : Oui

Visibilité : Oui

État du repère : Bon

Pérennité : Longue

Repère calculé : Non

PHEC : Non

SOURCE DE REPÉRAGE : - -

Type de repérage : Non renseigné

Organisme : Bureau d'études

NIVELLEMENT D'ORIGINE

Méthode : Non renseigné

Organisme : Inconnu

Référence nivelée : Marque d'inondation


Système altimétrique : NGF IGN 1969 (système normal)

Altitude de la référence (en m) : 147.510 m

Altitude calculée de l'eau (en m) : 147.51



Photo du recensement d'origine. auteur photo : Klaus MARONNA


Commune : **CAJARC**

Rivière : **Le Lot**

Ancien pont d'Andressac

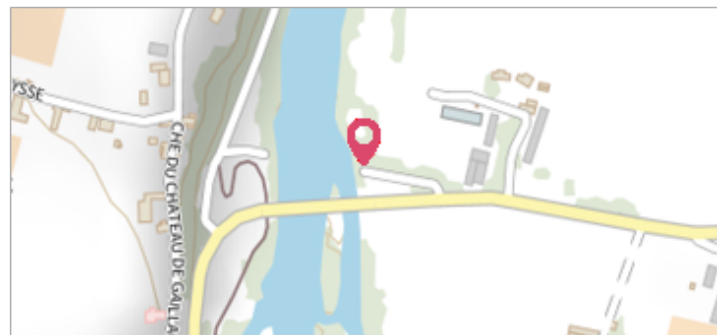
2 Repère(s) sur le site

GÉNÉRAL

Unité de gestion : Lot

Code : GTL_S_6385 Date de mise à jour : 06/07/2022

Auteur : SPC GTL



GÉOLOCALISATION

Coordonnées WGS84 : X: 1.83082470 / Y: 44.46890100

Coordonnées RGF93 (Lambert 93) X: 606999.64 / Y: 6375115.87

Coordonnées RGF93 (ETRS89) : X: 1.8308247 / Y: 44.468901

Code Hydro: O---0150 Rive de référence: Droite

Photo du recensement d'origine. auteur photo : Klaus MARONNA


9 Mars 1927

Altitude calculée de l'eau : **148.48 m**

Nature de l'inondation : **Débordement de cours d'eau**

Nature du repère : **Marque gravée**

Commentaires : Le repère se trouve sur la culée face à la rivière

GÉNÉRAL

Code : WEB_R_202104141705 Date de mise à jour : 14/04/2021

Auteur : Éric Valette

auteur photo : DDT46

MARQUE

Texte : 9 MARS 1927

Maximum de l'inondation : Oui

État du repère : Moyen

SOURCE DE REPÉRAGE : DDT 46 - 04/12/2017

INITIAL

Référence nivelée : Marque d'inondation

Altitude de la référence (en m) : 148.480 m

Altitude calculée de l'eau (en m) : 148.48