

Commune : **VAYRAC**Rivière : **La Sourdoire****Granges de Mézels****3**

Repère(s) sur le site

GÉNÉRAL

Unité de gestion : Lot

Code : GTL_S_6186

Date de mise à jour : 13/11/2017

Auteur : SPC GTL



Photo du recensement d'origine. auteur photo : Klaus MARONNA

GÉOLOCALISATION

Coordonnées WGS84 : X: 1.68068000 / Y: 44.93810000

Coordonnées RGF93 (Lambert 93) X: 595928.38 / Y: 6427413.45

Coordonnées RGF93 (ETRS89) : X: 1.68068 / Y: 44.9381

Code Hydro: P21-0400

Rive de référence: Gauche

**6 Juillet 2001**Altitude calculée de l'eau : **non déterminé**Nature de l'inondation : **Débordement de cours d'eau**Nature du repère : **Laisse d'inondation**

Commentaires : Vue des granges de Mézels en direction du ruisseau de la Guierle. La crue a déposé des débris dans les arbres (flèches) - à 1 - 00m du sol. Photographie prise le 13/07/2001.

GÉNÉRAL

Code : GTL_R_5219

Date de mise à jour :

Auteur : SPC GTL

02/09/2019

MARQUE

Maximum de l'inondation : Oui

Visibilité : Non

État du repère : Disparu

Pérennité : Aucune

Repère calculé : Non

PHEC : Non renseigné

SOURCE DE REPÉRAGE : LA CRUE DU 06/07/2001 DU PALSOU- DE LA SOURDOIRE ET DE LA TOURMENTE- RECUEIL PHOTOGRAPHIQUE. -

Type de repérage : Campagne de terrain post-inondation

Organisme : Bureau d'études

NIVELLEMENT D'ORIGINE

Méthode : Non renseigné

Organisme : Inconnu


Référence nivelée : Autre type de référence

Système altimétrique : NGF IGN 1969 (système normal)

Différence entre le niveau d'eau et la référence (en m) : 1.000 m



Photo du recensement d'origine. auteur photo : Klaus MARONNA


Commune : **VAYRAC**

Rivière : **La Sourdoire**

Granges de Mézels

3 Repère(s) sur le site

GÉNÉRAL

Unité de gestion : Lot

Code : GTL_S_6186 Date de mise à jour : 13/11/2017

Auteur : SPC GTL



GÉOLOCALISATION

Coordonnées WGS84 : X: 1.68068000 / Y: 44.93810000

Coordonnées RGF93 (Lambert 93) X: 595928.38 / Y: 6427413.45

Coordonnées RGF93 (ETRS89) : X: 1.68068 / Y: 44.9381

Code Hydro: P21-0400 Rive de référence: Gauche



Photo du recensement d'origine. auteur photo : Klaus MARONNA


5 Janvier 2018

Altitude calculée de l'eau : **115.95 m**

Nature de l'inondation : **Débordement de cours d'eau**


Nature du repère : **Laisse d'inondation**

Commentaires : Site 8

GÉNÉRAL

Code : PHE 49 Date de mise à jour : 10/02/2022

Auteur : gremminge



MARQUE

Visibilité : Non renseigné

SOURCE DE REPÉRAGE : INCONNUE -

NIVELLEMENT INITIAL - 10/01/2018


Méthode : GPS

Référence nivelée : Marque d'inondation

Système altimétrique : NGF IGN 1969 (système normal)

Altitude de la référence (en m) : 115.950 m

Altitude calculée de l'eau (en m) : 115.95

	Commune : VAYRAC	Rivière : La Sourdoire
	Granges de Mézels	

3 Repère(s) sur le site

GÉNÉRAL

Unité de gestion : Lot
 Code : GTL_S_6186 Date de mise à jour : 13/11/2017
 Auteur : SPC GTL



Photo du recensement d'origine. auteur photo : Klaus MARONNA

GÉOLOCALISATION

Coordonnées WGS84 : X: 1.68068000 / Y: 44.93810000
 Coordonnées RGF93 (Lambert 93) X: 595928.38 / Y: 6427413.45
 Coordonnées RGF93 (ETRS89) : X: 1.68068 / Y: 44.9381
 Code Hydro: P21-0400 Rive de référence: Gauche

	5 Janvier 2018	Altitude calculée de l'eau : 115.96 m
	Nature de l'inondation : Débordement de cours d'eau	Nature du repère : Laisse d'inondation

Commentaires : Site 8

GÉNÉRAL

Code : PHE 48 Date de mise à jour : 10/02/2022
 Auteur : gremming

MARQUE

Visibilité : Non renseigné

SOURCE DE REPÉRAGE : INCONNUE -

NIVELLEMENT INITIAL - 10/01/2018

Méthode : GPS
 Référence nivelée : Marque d'inondation
 Système altimétrique : NGF IGN 1969 (système normal)
 Altitude de la référence (en m) : 115.960 m
 Altitude calculée de l'eau (en m) : 115.96