
Commune : **TOUR-DE-FAURE**

Rivière : **Le Lot**

Vestiaires du stade

3 Repère(s) sur le site

GÉNÉRAL

Unité de gestion : Lot

Code : GTL_S_6128 Date de mise à jour : 27/11/2024

Auteur : SPC GTL



GÉOLOCALISATION


Coordonnées WGS84 : X: 1.67318730 / Y: 44.46764400

Coordonnées RGF93 (Lambert 93) X: 594459.37 / Y: 6375174.43

Coordonnées RGF93 (ETRS89) : X: 1.6731873 / Y: 44.467644

Code Hydro: O---0150 Rive de référence: Droite

Photo du recensement d'origine. auteur photo : Klaus MARONNA


2 Février 2021

Altitude calculée de l'eau : **non déterminé**

Nature de l'inondation : **Débordement de cours d'eau**

Nature du repère : **Laisse d'inondation**

GÉNÉRAL

Code : WEB_R_202103150245 Date de mise à jour : 15/03/2021

Auteur : Éric Valette



MARQUE

État du repère : Disparu

SOURCE DE REPÉRAGE : DDT 46 - 04/12/2017

INITIAL - 05/02/2021

Commentaires sur le nivellement : épaisseur d'eau au seuil de la porte bleue : 96 cm

Référence nivelée : Marque d'inondation

Commune : **TOUR-DE-FAURE**Rivière : **Le Lot****Vestiaires du stade****3**Repère(s) sur
le site**GÉNÉRAL**

Unité de gestion : Lot

Code : GTL_S_6128

Auteur : SPC GTL

Date de mise à jour : 27/11/2024



Photo du recensement d'origine. auteur photo : Klaus MARONNA

GÉOLOCALISATION

Coordonnées WGS84 : X: 1.67318730 / Y: 44.46764400

Coordonnées RGF93 (Lambert 93) X: 594459.37 / Y: 6375174.43

Coordonnées RGF93 (ETRS89) : X: 1.6731873 / Y: 44.467644

Code Hydro: O---0150

Rive de référence: Droite

**4 Décembre 2003**Nature de l'inondation : **Débordement de cours d'eau**Altitude calculée de l'eau : **134.7 m**Nature du repère : **Plaque**

Commentaires : Le bâtiment du stade a été presque entièrement submergé - comme en témoigne la trace d'humidité par la crue (flèche). Photographie prise le 11/12/2003.

GÉNÉRAL

Code : GTL_R_5602

Auteur : SPC GTL

Date de mise à jour :

27/01/2022

MARQUE

Texte : CRUE - DEC.2003

Maximum de l'inondation : Oui

Visibilité : Oui

État du repère : Bon

Pérennité : Longue

Repère calculé : Non

PHEC : Non renseigné

SOURCE DE REPÉRAGE : LA CRUE DES 4 ET 5 DÉCEMBRE 2003 DU LOT ENTRE LIVINHAC-LEHAUT ET SOTURAC -

Type de repérage : Campagne de terrain post-inondation

Organisme : Bureau d'études

NIVELLEMENT D'ORIGINE

Méthode : Non renseigné

Organisme : Inconnu

Commentaires sur le nivellement : Epaisseur d'eau: 2,75 m

Référence nivelée : Marque d'inondation


Système altimétrique : NGF IGN 1969 (système normal)

Altitude de la référence (en m) : 134.700 m

Altitude calculée de l'eau (en m) : 134.7



Photo du recensement d'origine. auteur photo : Klaus MARONNA


Commune : **TOUR-DE-FAURE**

Rivière : **Le Lot**

Vestiaires du stade

3 Repère(s) sur le site

GÉNÉRAL

Unité de gestion : Lot

Code : GTL_S_6128 Date de mise à jour : 27/11/2024

Auteur : SPC GTL




Photo du recensement d'origine. auteur photo : Klaus MARONNA


GÉOLOCALISATION

Coordonnées WGS84 : X: 1.67318730 / Y: 44.46764400

Coordonnées RGF93 (Lambert 93) X: 594459.37 / Y: 6375174.43

Coordonnées RGF93 (ETRS89) : X: 1.6731873 / Y: 44.467644

Code Hydro: O---0150 Rive de référence: Droite


1^{er} 2021

Nature de l'inondation : **Débordement de cours d'eau**

Nature du repère : **Laisse d'inondation**

GÉNÉRAL

Code : WEB_R_202411271609 Date de mise à jour : 27/11/2024

Auteur : Éric Valette

MARQUE

Maximum de l'inondation : Oui

État du repère : Disparu



auteur photo : DDT46

SOURCE DE REPÉRAGE : DDT 46 - 04/12/2017