	Commune : BOUZIES	Rivière : Le Lot
Hôtel		
Commentaires : La photo a été prise au moment du pic de la crue du 02 février 2021.		3 Repère(s) sur le site

GÉNÉRAL

Unité de gestion : Lot
Code : GTL_S_6078 **Date de mise à jour :** 16/11/2022
Auteur : SPC GTL



GÉOLOCALISATION

Coordonnées WGS84 : X: 1.64350000 / Y: 44.48510000
Coordonnées RGF93 (Lambert 93) : X: 592131.45 / Y: 6377153.38
Coordonnées RGF93 (ETRS89) : X: 1.6435 / Y: 44.4851
Code Hydro: O---0150 **Rive de référence:** Gauche



	4 Décembre 2003	Altitude calculée de l'eau : non déterminé
Nature de l'inondation : Débordement de cours d'eau		Nature du repère : Laisse d'inondation
Commentaires : Vue vers l'amont sur une maison située en bordure du Lot. Au dessus des fenêtres - à environ 2 - 50 m du sol - la crue a laissé une trace nette (flèches) qui est difficilement visible sur la photographie. Photographie prise le 11/12/2003.		

GÉNÉRAL

Code : GTL_R_5604 **Date de mise à jour :** 24/04/2018
Auteur : SPC GTL



MARQUE


Maximum de l'inondation : Oui
Visibilité : Non **État du repère :** Disparu
Pérennité : Aucune **Repère calculé :** Non
PHEC : Non renseigné

SOURCE DE REPÉRAGE : LA CRUE DES 4 ET 5 DÉCEMBRE 2003 DU LOT ENTRE LIVINHAC-LEHAUT ET SOTURAC -

Type de repérage : Campagne de terrain post-inondation
Organisme : Bureau d'études

NIVELLEMENT D'ORIGINE

Méthode : Non renseigné
Organisme : Inconnu
Référence nivelée : Autre type de référence
Système altimétrique : NGF IGN 1969 (système normal)


	Commune : BOUZIES	Rivière : Le Lot
	Hôtel	
Commentaires : La photo a été prise au moment du pic de la crue du 02 février 2021.		3 Repère(s) sur le site

GÉNÉRAL	
Unité de gestion : Lot	
Code : GTL_S_6078	Date de mise à jour : 16/11/2022
Auteur : SPC GTL	



GÉOLOCALISATION	
Coordonnées WGS84 : X: 1.64350000 / Y: 44.48510000	
Coordonnées RGF93 (Lambert 93) X: 592131.45 / Y: 6377153.38	
Coordonnées RGF93 (ETRS89) : X: 1.6435 / Y: 44.4851	
Code Hydro: O---0150	Rive de référence: Gauche




	2 Février 2021	
	Nature de l'inondation : Débordement de cours d'eau	Nature du repère : Laisse d'inondation

GÉNÉRAL	
Code : WEB_R_202211165448	Date de mise à jour : 16/11/2022
Auteur : Éric Valette	



MARQUE	
Maximum de l'inondation : Oui	
État du repère : Disparu	

	Commune : BOUZIES	Rivière : Le Lot
	Hôtel	

Commentaires : La photo a été prise au moment du pic de la crue du 02 février 2021.

3 Repère(s) sur le site

GÉNÉRAL

Unité de gestion : Lot
Code : GTL_S_6078
Auteur : SPC GTL


Date de mise à jour : 16/11/2022



GÉOLOCALISATION

Coordonnées WGS84 : X: 1.64350000 / Y: 44.48510000
Coordonnées RGF93 (Lambert 93) : X: 592131.45 / Y: 6377153.38
Coordonnées RGF93 (ETRS89) : X: 1.6435 / Y: 44.4851
Code Hydro: O---0150 **Rive de référence:** Gauche



	21 Janvier 2018	Altitude calculée de l'eau : non déterminé
	Nature de l'inondation : Débordement de cours d'eau	Nature du repère : Laisse d'inondation

GÉNÉRAL

Code : WEB_R_202211171814
Auteur : Éric Valette

Date de mise à jour : 17/11/2022



MARQUE

Maximum de l'inondation : Oui
État du repère : Disparu

INITIAL

Commentaires sur le nivellement : La laisse de crue se trouvait 16 cm au-dessus du seuil de la porte.