

Commune : **VARILHES**Rivière : **L' Ariège****Rue du Barry d'en bas****2**

Repère(s) sur le site

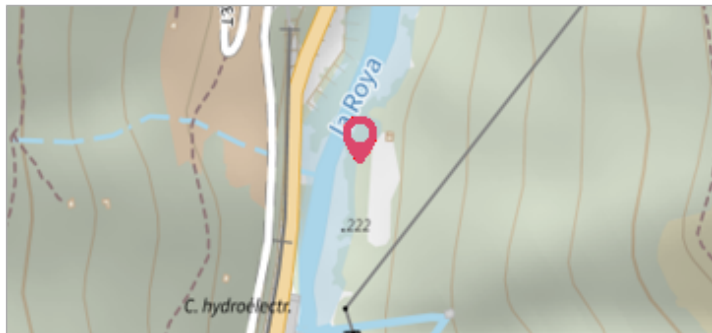
GÉNÉRAL**Unité de gestion :** Garonne-Tarn-Lot**Code :** GTL_S_6029**Date de mise à jour :** 15/11/2017**Auteur :** SPC GTL

Photo du recensement d'origine. auteur photo : AGERIN

GÉOLOCALISATION**Coordonnées WGS84 :** X: 1.63052000 / Y: 43.04720000**Coordonnées RGF93 (Lambert 93) :** X: 588328.13 / Y: 6217400.27**Coordonnées RGF93 (ETRS89) :** X: 1.63052 / Y: 43.0472**Code Hydro:** 01--0250**Rive de référence:** Non renseigné**19 Mai 1977**Altitude calculée de l'eau : **non déterminé**Nature de l'inondation : **Débordement de cours d'eau**Nature du repère : **Photographie**


Commentaires : La photographie représente le niveau d'eau atteint lors de la crue du 19 mai 1977 dans la partie aval de la rue du Barry d'en bas. Le niveau d'eau était d'au moins 0 - 6 m d'eau dans la milieu de la chaussée et de 0 - 3 à 0 - 4 m dans les habitations.

GÉNÉRAL**Code :** GTL_R_2876**Date de mise à jour :****Auteur :** SPC GTL

21/10/2018

MARQUE**Maximum de l'inondation :** Oui**Visibilité :** Non renseigné**Repère calculé :** Non**Pérennité :** Non renseigné**PHEC :** Non renseigné**SOURCE DE REPÉRAGE : RECENSEMENT SSV PAPI 2020-2023 -****Type de repérage :** Contribution spontanée web ou smartphone**Organisme :** AGERIN Syndicat Rivières Salat-Volp**NIVELLEMENT D'ORIGINE****Méthode :** Non renseigné**Organisme :** Inconnu**Référence nivelée :** Autre type de référence**Système altimétrique :** NGF IGN 1969 (système normal)

Photo du recensement d'origine. auteur photo : AGERIN


Commune : **VARILHES**

Rivière : **L' Ariège**

Rue du Barry d'en bas

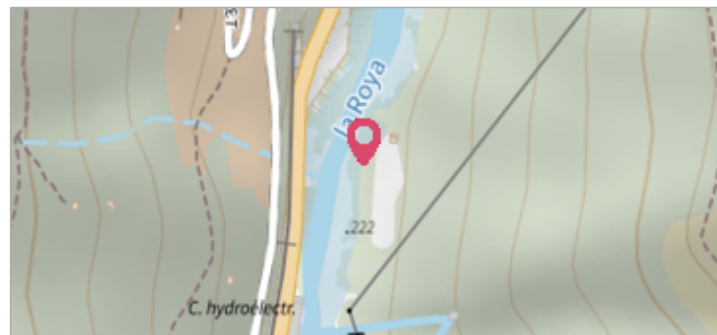
2 Repère(s) sur le site

GÉNÉRAL

Unité de gestion : Garonne-Tarn-Lot

Code : GTL_S_6029 Date de mise à jour : 15/11/2017

Auteur : SPC GTL




GÉOLOCALISATION

Coordonnées WGS84 : X: 1.63052000 / Y: 43.04720000

Coordonnées RGF93 (Lambert 93) X: 588328.13 / Y: 6217400.27

Coordonnées RGF93 (ETRS89) : X: 1.63052 / Y: 43.0472

Code Hydro: 01--0250 Rive de référence: Non renseigné


14 Décembre 2019

Altitude calculée de l'eau : **326.2 m**

Nature de l'inondation : **Débordement de cours d'eau**

Nature du repère : **Document écrit**

Commentaires : l'eau a atteint lien coin des Rue du Barry et Rue du Barry d'en bas (témoignage pompiers)

GÉNÉRAL

Code : WEB_R_202008114009 Date de mise à jour : 20/08/2020

Auteur : SYMAR-ValAriège



MARQUE

Maximum de l'inondation : Oui

Visibilité : Non

LEVÉ GNSS - 11/08/2020

Méthode : GPS

Commentaires sur le nivellement : précision = 4cm

Référence nivelée : Marque d'inondation

Système altimétrique : NGF IGN 1969 (système normal)

Altitude de la référence (en m) : 326.200 m

Altitude calculée de l'eau (en m) : 326.2