

	Commune : DREMIL-LAFAGE	Rivière : La Seillonne
Lotissement rue du cotaux de France		1 Repère(s) sur le site


GÉNÉRAL

Unité de gestion : Garonne-Tarn-Lot
Code : GTL_S_5961 **Date de mise à jour :** 03/11/2017
Auteur : SPC GTL





GÉOLOCALISATION

Coordonnées WGS84 : X: 1.59919000 / Y: 43.59350000
Coordonnées RGF93 (Lambert 93) : X: 586850.92 / Y: 6278164.06
Coordonnées RGF93 (ETRS89) : X: 1.59919 / Y: 43.5935
Code Hydro: 02280700 **Rive de référence:** Non renseigné

	24 Décembre 1992	Altitude calculée de l'eau : non déterminé
Nature de l'inondation : Débordement de cours d'eau		Nature du repère : Non renseigné
Commentaires : Cote relevée dans un rapport BCEOM-DDAF 31. Bas du lotissement		

GÉNÉRAL

Code : GTL_R_4200 **Date de mise à jour :** 14/12/2020
Auteur : SPC GTL



MARQUE

Maximum de l'inondation : Oui
Visibilité : Non **Repère calculé :** Non
Pérennité : Non renseigné
PHEC : Non

SOURCE DE REPÉRAGE : - -

Type de repérage : Non renseigné
Organisme : Inconnu

NIVELLEMENT D'ORIGINE

Méthode : Non renseigné
Organisme : Inconnu
Référence nivelée : Autre type de référence
Système altimétrique : NGF IGN 1969 (système normal)
Différence entre le niveau d'eau et la référence (en m) : 0.200 m