Commune : **SAINT GERY-VERS** | Rivière : **Le Lot**

passage sous la voie ferrée

Commentaires : Des repères se trouvent sur les culées amont et aval du passage inférieur à l'ancienne voie de chemin de fer.

6 Repère(s) sur le site

GÉNÉRAL

Unité de gestion : Garonne-Tarn-Lot
Code : GTL_S_5958 **Date de mise à jour :** 03/12/2018
Auteur : SPC GTL



Photo du recensement d'origine. auteur photo : Klaus MARONNA

GÉOLOCALISATION

Coordonnées WGS84 : X: 1.57501360 / Y: 44.47787500
Coordonnées RGF93 (Lambert 93) X: 586671.52 / Y: 6376446.84
Coordonnées RGF93 (ETRS89) : X: 1.5750136 / Y: 44.477875
Code Hydro: O---0150 **Rive de référence:** Droite

25 Mars 1912

Altitude calculée de l'eau : **128.4 m**

Nature de l'inondation : **Débordement de cours d'eau**

Nature du repère : **Marque gravée**

GÉNÉRAL

Code : WEB_R_201712052902 **Date de mise à jour :** 03/12/2018
Auteur : Éric Valette

Photo du recensement d'origine. auteur photo : Klaus MARONNA

MARQUE

Texte : 25 mars 1912

SOURCE DE REPÉRAGE : DDT 46 - 04/12/2017

NIVELLEMENT D'ORIGINE - 05/12/2017

Commentaires sur le nivellement : le repère se trouve 1m91 au-dessus du sol
Référence nivelée : Marque d'inondation
Altitude de la référence (en m) : 128.400 m
Altitude calculée de l'eau (en m) : 128.4

Commune : **SAINT GERY-VERS** | Rivière : **Le Lot**

passage sous la voie ferrée

Commentaires : Des repères se trouvent sur les culées amont et aval du passage inférieur à l'ancienne voie de chemin de fer.

6 Repère(s) sur le site

GÉNÉRAL

Unité de gestion : Garonne-Tarn-Lot
Code : GTL_S_5958 **Date de mise à jour :** 03/12/2018
Auteur : SPC GTL



Photo du recensement d'origine. auteur photo : Klaus MARONNA

GÉOLOCALISATION

Coordonnées WGS84 : X: 1.57501360 / Y: 44.47787500
Coordonnées RGF93 (Lambert 93) X: 586671.52 / Y: 6376446.84
Coordonnées RGF93 (ETRS89) : X: 1.5750136 / Y: 44.477875
Code Hydro: O---0150 **Rive de référence:** Droite

14 Décembre 1906

Altitude calculée de l'eau : **128.24 m**

Nature de l'inondation :

GÉNÉRAL

Code : WEB_R_201712055442 **Date de mise à jour :** 03/12/2018
Auteur : Éric Valette

MARQUE

Texte : 15 Xbre 1906
Maximum de l'inondation : Oui

Photo du recensement d'origine. auteur photo : Klaus MARONNA

SOURCE DE REPÉRAGE : DDT 46 - 04/12/2017

NIVELLEMENT D'ORIGINE - 05/12/2017

Commentaires sur le nivellement : Le repère se trouve 1m75 au-dessus du sol.
Référence nivelée : Marque d'inondation
Altitude de la référence (en m) : 128.240 m
Altitude calculée de l'eau (en m) : 128.24

Commune : **SAINT GERY-VERS** | Rivière : **Le Lot**

passage sous la voie ferrée

Commentaires : Des repères se trouvent sur les culées amont et aval du passage inférieur à l'ancienne voie de chemin de fer.

6 Repère(s) sur le site

GÉNÉRAL

Unité de gestion : Garonne-Tarn-Lot
Code : GTL_S_5958 **Date de mise à jour :** 03/12/2018
Auteur : SPC GTL



Photo du recensement d'origine. auteur photo : Klaus MARONNA

GÉOLOCALISATION

Coordonnées WGS84 : X: 1.57501360 / Y: 44.47787500
Coordonnées RGF93 (Lambert 93) X: 586671.52 / Y: 6376446.84
Coordonnées RGF93 (ETRS89) : X: 1.5750136 / Y: 44.477875
Code Hydro: O---0150 **Rive de référence:** Droite

4 Décembre 2003

Altitude calculée de l'eau : **128.28 m**

Nature de l'inondation : **Débordement de cours d'eau**

Nature du repère : **Plaque**

Commentaires : commentaires photo : Le passage porte également des repères des crues de 1904 et 1897

GÉNÉRAL

Code : GTL_R_6614 **Date de mise à jour :** 03/12/2018
Auteur : SPC GTL



Photo du recensement d'origine. auteur photo : Klaus MARONNA

MARQUE

Texte : crue - déc.2003
Maximum de l'inondation : Oui
Visibilité : Oui **État du repère :** Bon
Pérennité : Longue **Repère calculé :** Non
PHEC : Non

SOURCE DE REPÉRAGE : - -

Type de repérage : Non renseigné
Organisme : Bureau d'études

NIVELLEMENT D'ORIGINE

Méthode : Non renseigné
Organisme : Inconnu
Commentaires sur le nivellement : Le repère se trouve 1m75 au-dessus du sol.
Référence nivelée : Marque d'inondation
Système altimétrique : NGF IGN 1969 (système normal)
Altitude de la référence (en m) : 128.280 m
Altitude calculée de l'eau (en m) : 128.28

Commune : **SAINT GERY-VERS** | Rivière : **Le Lot**

passage sous la voie ferrée

Commentaires : Des repères se trouvent sur les culées amont et aval du passage inférieur à l'ancienne voie de chemin de fer.

6 Repère(s) sur le site

GÉNÉRAL

Unité de gestion : Garonne-Tarn-Lot
Code : GTL_S_5958 **Date de mise à jour :** 03/12/2018
Auteur : SPC GTL



Photo du recensement d'origine. auteur photo : Klaus MARONNA

GÉOLOCALISATION

Coordonnées WGS84 : X: 1.57501360 / Y: 44.47787500
Coordonnées RGF93 (Lambert 93) X: 586671.52 / Y: 6376446.84
Coordonnées RGF93 (ETRS89) : X: 1.5750136 / Y: 44.477875
Code Hydro: O---0150 **Rive de référence:** Droite

18 Février 1904

Altitude calculée de l'eau : **128.09 m**

Nature de l'inondation :

GÉNÉRAL

Code : WEB_R_201712050544 **Date de mise à jour :** 03/12/2018
Auteur : Éric Valette



Photo du recensement d'origine. auteur photo : Klaus MARONNA

MARQUE

Texte : 18 FEV 1904

SOURCE DE REPÉRAGE : DDT 46 - 04/12/2017

NIVELLEMENT D'ORIGINE - 05/12/2017

Commentaires sur le nivellement : Le repère situé sur la culée aval se trouve 1m61 au-dessus du sol.
Référence nivelée : Marque d'inondation
Altitude de la référence (en m) : 128.090 m
Altitude calculée de l'eau (en m) : 128.09

Commune : **SAINT GERY-VERS** | Rivière : **Le Lot**

passage sous la voie ferrée

Commentaires : Des repères se trouvent sur les culées amont et aval du passage inférieur à l'ancienne voie de chemin de fer.

6 Repère(s) sur le site

GÉNÉRAL

Unité de gestion : Garonne-Tarn-Lot
Code : GTL_S_5958 **Date de mise à jour :** 03/12/2018
Auteur : SPC GTL



Photo du recensement d'origine. auteur photo : Klaus MARONNA

GÉOLOCALISATION

Coordonnées WGS84 : X: 1.57501360 / Y: 44.47787500
Coordonnées RGF93 (Lambert 93) X: 586671.52 / Y: 6376446.84
Coordonnées RGF93 (ETRS89) : X: 1.5750136 / Y: 44.477875
Code Hydro: O---0150 **Rive de référence:** Droite

8 Février 1897

Altitude calculée de l'eau : **127.88 m**

Nature de l'inondation :

GÉNÉRAL

Code : WEB_R_201712050148 **Date de mise à jour :** 03/12/2018
Auteur : Éric Valette

Photo du recensement d'origine. auteur photo : Klaus MARONNA

MARQUE

Texte : 8 FEV 1897

SOURCE DE REPÉRAGE : DDT 46 - 04/12/2017

NIVELLEMENT D'ORIGINE - 05/12/2017

Commentaires sur le nivellement : Le repère se trouve 1m30 au-dessus du sol.
Référence nivelée : Marque d'inondation
Altitude de la référence (en m) : 127.880 m
Altitude calculée de l'eau (en m) : 127.88

Commune : **SAINT GERY-VERS** | Rivière : **Le Lot**

passage sous la voie ferrée

Commentaires : Des repères se trouvent sur les culées amont et aval du passage inférieur à l'ancienne voie de chemin de fer.

6 Repère(s) sur le site

GÉNÉRAL

Unité de gestion : Garonne-Tarn-Lot
Code : GTL_S_5958 **Date de mise à jour :** 03/12/2018
Auteur : SPC GTL



Photo du recensement d'origine. auteur photo : Klaus MARONNA

GÉOLOCALISATION

Coordonnées WGS84 : X: 1.57501360 / Y: 44.47787500
Coordonnées RGF93 (Lambert 93) X: 586671.52 / Y: 6376446.84
Coordonnées RGF93 (ETRS89) : X: 1.5750136 / Y: 44.477875
Code Hydro: O---0150 **Rive de référence:** Droite

2 Février 2021

Altitude calculée de l'eau : **126.82 m**

Nature de l'inondation : **Débordement de cours d'eau**

Nature du repère : **Laisse d'inondation**

GÉNÉRAL

Code : WEB_R_202103125538 **Date de mise à jour :** 09/06/2022
Auteur : Éric Valette

auteur photo : DDT46

MARQUE

État du repère : Disparu

SOURCE DE REPÉRAGE : DDT 46 - 04/12/2017

INITIAL - 05/02/2021

Commentaires sur le nivellement : La laisse se trouvait 1m06 en-dessous du repère de février 1897.
Référence nivelée : Marque d'inondation
Altitude de la référence (en m) : 126.820 m
Altitude calculée de l'eau (en m) : 126.82