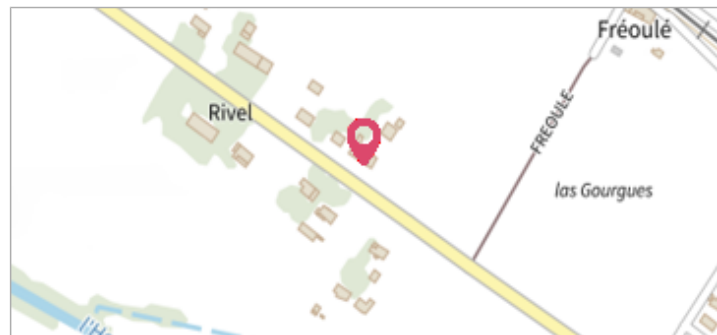
	Commune : BAZIEGE <h2 style="margin: 0;">Baziège</h2>	Rivière : L' Hers
---	---	--------------------------

1 Repère(s) sur le site


GÉNÉRAL

Unité de gestion : Garonne-Tarn-Lot
Code : GTL_S_5955 **Date de mise à jour :** 25/08/2016
Auteur : SPC GTL



GÉOLOCALISATION


Coordonnées WGS84 : X: 1.59913000 / Y: 43.46100000
Coordonnées RGF93 (Lambert 93) X: 586584.82 / Y: 6263439.63
Coordonnées RGF93 (ETRS89) : X: 1.59913 / Y: 43.461
Code Hydro: O2--0250 **Rive de référence:** Non renseigné

	<h2 style="margin: 0;">2 Février 1952</h2> Nature de l'inondation : Débordement de cours d'eau	Altitude calculée de l'eau : 157.28 m Nature du repère : Non renseigné
--	---	---

Commentaires : Cote relevée par Sogelerg-Sogreah dans l'étude hydrologique et hydraulique détaillées relatives à la détermination des z. inondables des crues caractéristiques de l'Hers Mort

GÉNÉRAL

Code : GTL_R_2103 **Date de mise à jour :** 14/12/2020
Auteur : SPC GTL



MARQUE

Maximum de l'inondation : Oui
Visibilité : Oui **État du repère :** Disparu
Pérennité : Non renseigné **Repère calculé :** Non
PHEC : Non

SOURCE DE REPÉRAGE : - -

Type de repérage : Non renseigné
Organisme : Inconnu

NIVELLEMENT D'ORIGINE

Méthode : Non renseigné
Organisme : Inconnu
Référence nivelée : Marque d'inondation
Système altimétrique : NGF IGN 1969 (système normal)
Altitude de la référence (en m) : 157.280 m
Altitude calculée de l'eau (en m) : 157.28