

Commune : **ARCAMBAL** | Rivière : **Le Lot**

maison éclusière de Planiol

3 Repère(s) sur le site

GÉNÉRAL

Unité de gestion : Lot
 Code : GTL_S_5921 Date de mise à jour : 04/12/2017
 Auteur : SPC GTL

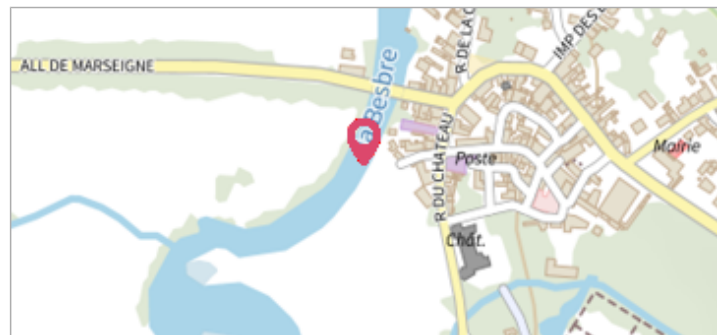


Photo du recensement d'origine. auteur photo : Klaus MARONNA

GÉOLOCALISATION

Coordonnées WGS84 : X: 1.56110160 / Y: 44.47741300
 Coordonnées RGF93 (Lambert 93) X: 585564.29 / Y: 6376415.59
 Coordonnées RGF93 (ETRS89) : X: 1.5611016 / Y: 44.477413
 Code Hydro: O--0150 Rive de référence: Gauche

4 décembre 2003 Altitude calculée de l'eau : **126.2 m**

Nature de l'inondation : **Débordement de cours d'eau** Nature du repère : **Plaque**

Commentaires : commentaires photo : La maison porte également des repères des crues de 1927 et 1866

GÉNÉRAL

Code : GTL_R_6463 Date de mise à jour : 03/08/2021
 Auteur : SPC GTL



Photo du recensement d'origine. auteur photo : Klaus MARONNA

MARQUE

Texte : CRUE - DEC.2003
 Maximum de l'inondation : Oui
 Visibilité : Oui État du repère : Bon
 Pérennité : Longue Repère calculé : Non
 PHEC : Non

SOURCE DE REPÉRAGE : - -

Type de repérage : Non renseigné
 Organisme(s) : Bureau d'études

NIVELLEMENT D'ORIGINE

Méthode : Non renseigné
 Organisme : Inconnu
 Commentaires sur le nivellement : Le repère se trouve 0m28 en-dessous de la terrasse.
 Référence nivelée : Marque d'inondation
 Système altimétrique : NGF IGN 1969 (système normal)
 Altitude de la référence (en m) : 126.200 m
 Altitude calculée de l'eau (en m) : 126.2

Commune : **ARCAMBAL** | Rivière : **Le Lot**

maison éclusière de Planiol

3 Repère(s) sur le site

GÉNÉRAL

Unité de gestion : Lot
 Code : GTL_S_5921 Date de mise à jour : 04/12/2017
 Auteur : SPC GTL

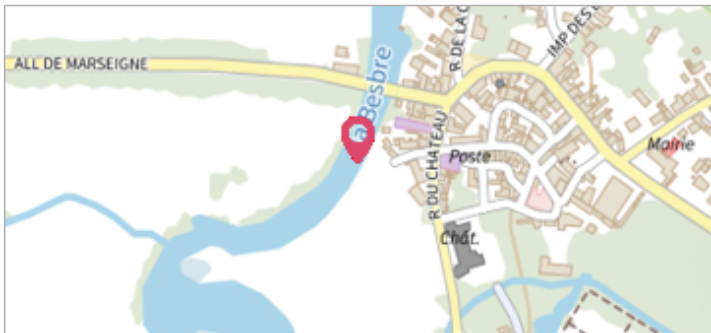


Photo du recensement d'origine. auteur photo : Klaus MARONNA

GÉOLOCALISATION

Coordonnées WGS84 : X: 1.56110160 / Y: 44.47741300
 Coordonnées RGF93 (Lambert 93) X: 585564.29 / Y: 6376415.59
 Coordonnées RGF93 (ETRS89) : X: 1.5611016 / Y: 44.477413
 Code Hydro: O---0150 Rive de référence: Gauche

26 septembre 1866 Altitude calculée de l'eau : **126.79 m**

Nature de l'inondation :

GÉNÉRAL

Code : WEB_R_201712085105 Date de mise à jour : 03/08/2021
 Auteur : Éric Valette

MARQUE

Texte : 26 7bre 1866



Photo du repère

SOURCE DE REPÉRAGE : DDT 46 - 04/12/2017

NIVELLEMENT D'ORIGINE - 08/12/2017

Commentaires sur le nivellement : Le niveau du repère affleure avec le dessus de la terrasse.
 Référence nivelée : Marque d'inondation
 Altitude de la référence (en m) : 126.790 m
 Altitude calculée de l'eau (en m) : 126.79

Commune : **ARCAMBAL** | Rivière : **Le Lot**

maison éclusière de Planiol

3 Repère(s) sur le site

GÉNÉRAL

Unité de gestion : Lot
 Code : GTL_S_5921 Date de mise à jour : 04/12/2017
 Auteur : SPC GTL

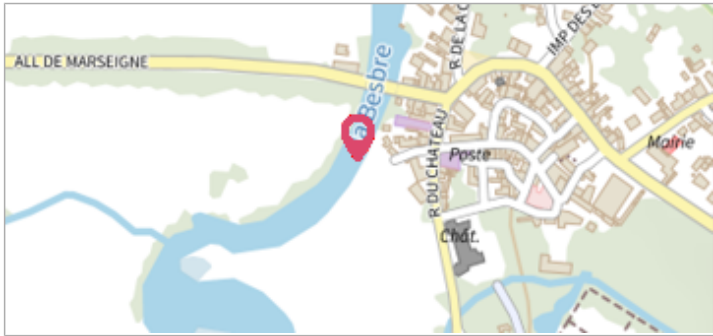


Photo du recensement d'origine. auteur photo : Klaus MARONNA

GÉOLOCALISATION

Coordonnées WGS84 : X: 1.56110160 / Y: 44.47741300
 Coordonnées RGF93 (Lambert 93) X: 585564.29 / Y: 6376415.59
 Coordonnées RGF93 (ETRS89) : X: 1.5611016 / Y: 44.477413
 Code Hydro: O---0150 Rive de référence: Gauche

9 mars 1927 Altitude calculée de l'eau : **127.65 m**

Nature de l'inondation : **Débordement de cours d'eau** Nature du repère :

GÉNÉRAL

Code : WEB_R_201712081723 Date de mise à jour :
 Auteur : Éric Valette 03/08/2021



Photo du repère

MARQUE

Texte : 1927
 Maximum de l'inondation : Oui
 État du repère : Mauvais

SOURCE DE REPÉRAGE : DDT 46 - 04/12/2017

NIVELLEMENT D'ORIGINE - 08/12/2017

Commentaires sur le nivellement : Le repère se trouve 0m98 au-dessus de la terrasse
 Référence nivelée : Marque d'inondation
 Altitude de la référence (en m) : 127.650 m
 Altitude calculée de l'eau (en m) : 127.65