Commune : **CINTEGABELLE** | Rivière : **L' Ariège**

Château d'Ampouillac.

3 Repère(s) sur le site

GÉNÉRAL

Unité de gestion : Garonne-Tarn-Lot
Code : GTL_S_5843 **Date de mise à jour :** 25/08/2016
Auteur : SPC GTL

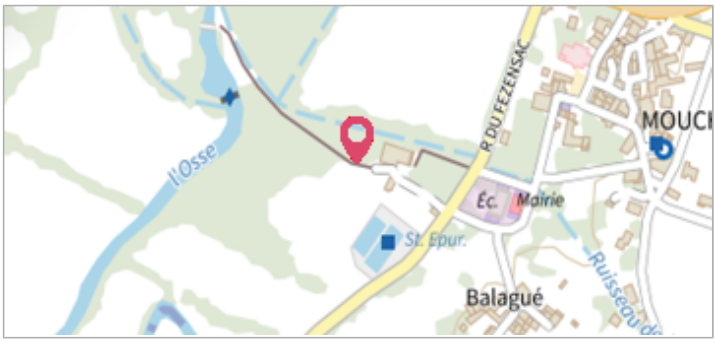

GÉOLOCALISATION

Coordonnées WGS84 : X: 1.56109000 / Y: 43.28440000
Coordonnées RGF93 (Lambert 93) X: 583147.72 / Y: 6243867.67
Coordonnées RGF93 (ETRS89) : X: 1.56109 / Y: 43.2844
Code Hydro: O1--0250 **Rive de référence:** Gauche

1er Décembre 1981

Altitude calculée de l'eau : **204.58 m**

Nature de l'inondation : **Débordement de cours d'eau**

Nature du repère : **Non renseigné**

GÉNÉRAL

Code : GTL_R_3615 **Date de mise à jour :** 12/12/2019
Auteur : SPC GTL

MARQUE

Maximum de l'inondation : Oui
Visibilité : Non renseigné **État du repère :** Disparu
Pérennité : Non renseigné **Repère calculé :** Non
PHEC : Non

SOURCE DE REPÉRAGE : - -

Type de repérage : Non renseigné
Organisme : Inconnu

NIVELLEMENT D'ORIGINE

Méthode : Non renseigné
Organisme : Inconnu
Référence nivelée : Marque d'inondation
Système altimétrique : NGF IGN 1969 (système normal)
Altitude de la référence (en m) : 204.580 m
Altitude calculée de l'eau (en m) : 204.58

Commune : **CINTEGABELLE** | Rivière : **L' Ariège**

Château d'Ampouillac.

3 Repère(s) sur le site

GÉNÉRAL

Unité de gestion : Garonne-Tarn-Lot
Code : GTL_S_5843 **Date de mise à jour :** 25/08/2016
Auteur : SPC GTL

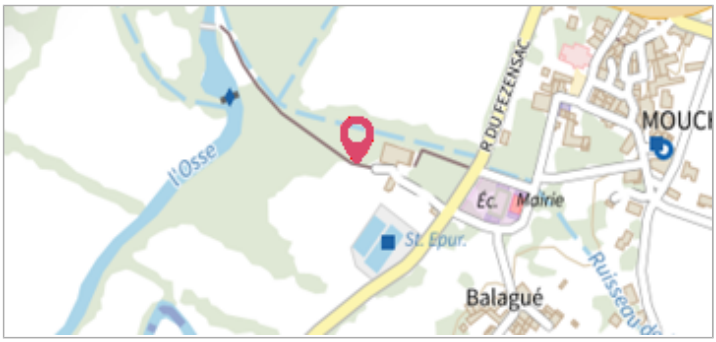

GÉOLOCALISATION

Coordonnées WGS84 : X: 1.56109000 / Y: 43.28440000
Coordonnées RGF93 (Lambert 93) X: 583147.72 / Y: 6243867.67
Coordonnées RGF93 (ETRS89) : X: 1.56109 / Y: 43.2844
Code Hydro: O1--0250 **Rive de référence:** Gauche

5 Octobre 1992

Altitude calculée de l'eau : **204.69 m**

Nature de l'inondation : **Débordement de cours d'eau**

Nature du repère : **Non renseigné**

GÉNÉRAL

Code : GTL_R_4180 **Date de mise à jour :** 12/12/2019
Auteur : SPC GTL

MARQUE

Maximum de l'inondation : Oui
Visibilité : Non renseigné **État du repère :** Disparu
Pérennité : Non renseigné **Repère calculé :** Non
PHEC : Non

SOURCE DE REPÉRAGE : - -

Type de repérage : Non renseigné
Organisme : Inconnu

NIVELLEMENT D'ORIGINE

Méthode : Non renseigné
Organisme : Inconnu
Référence nivelée : Marque d'inondation
Système altimétrique : NGF IGN 1969 (système normal)
Altitude de la référence (en m) : 204.690 m
Altitude calculée de l'eau (en m) : 204.69

Commune : **CINTEGABELLE** | Rivière : **L' Ariège**

Château d'Ampouillac.

3 Repère(s) sur le site

GÉNÉRAL

Unité de gestion : Garonne-Tarn-Lot
Code : GTL_S_5843 **Date de mise à jour :** 25/08/2016
Auteur : SPC GTL

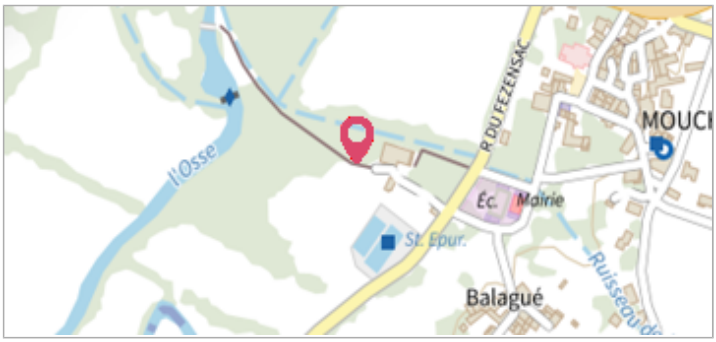

GÉOLOCALISATION

Coordonnées WGS84 : X: 1.56109000 / Y: 43.28440000
Coordonnées RGF93 (Lambert 93) X: 583147.72 / Y: 6243867.67
Coordonnées RGF93 (ETRS89) : X: 1.56109 / Y: 43.2844
Code Hydro: O1--0250 **Rive de référence:** Gauche

1er Mai 1977

Altitude calculée de l'eau : **205.63 m**

Nature de l'inondation : **Débordement de cours d'eau**

Nature du repère : **Non renseigné**

GÉNÉRAL

Code : GTL_R_2858 **Date de mise à jour :** 12/12/2019
Auteur : SPC GTL

MARQUE

Maximum de l'inondation : Oui
Visibilité : Non renseigné **État du repère :** Disparu
Pérennité : Non renseigné **Repère calculé :** Non
PHEC : Non

SOURCE DE REPÉRAGE : - -

Type de repérage : Non renseigné
Organisme : Inconnu

NIVELLEMENT D'ORIGINE

Méthode : Non renseigné
Organisme : Inconnu
Référence nivelée : Marque d'inondation
Système altimétrique : NGF IGN 1969 (système normal)
Altitude de la référence (en m) : 205.630 m
Altitude calculée de l'eau (en m) : 205.63