
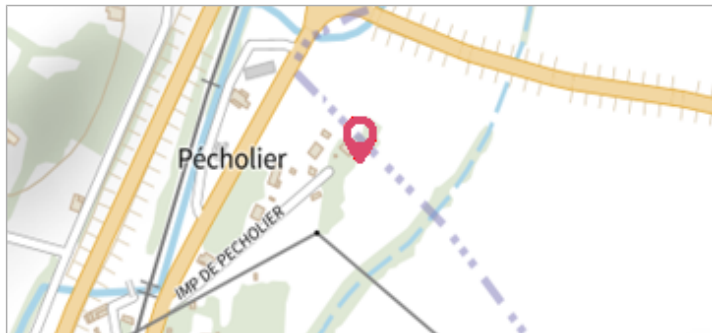


| | | |
|---|---------------------------|--------------------------------|
|  | Commune : CAUSSADE | Rivière : La Lère |
| Impasse de pécholier | | 1 Repère(s) sur le site |


GÉNÉRAL


Unité de gestion : Garonne-Tarn-Lot
 Code : GTL_S_5841 Date de mise à jour : 03/11/2017
 Auteur : SPC GTL



GÉOLOCALISATION

Coordonnées WGS84 : X: 1.53857000 / Y: 44.17320000
 Coordonnées RGF93 (Lambert 93) X: 583147.1 / Y: 6342658.24
 Coordonnées RGF93 (ETRS89) : X: 1.53857 / Y: 44.1732
 Code Hydro: 058-0400 Rive de référence: Non renseigné



| | | |
|--|---------------------|--|
|  | 12 Juin 1992 | Altitude calculée de l'eau : 108.65 m |
| Nature de l'inondation : Débordement de cours d'eau | | Nature du repère : Non renseigné |
| Commentaires : cf ref 9 | | |

GÉNÉRAL

Code : GTL_R_4060 Date de mise à jour : 12/12/2019
 Auteur : SPC GTL

MARQUE

Maximum de l'inondation : Oui
 Visibilité : Non renseigné Repère calculé : Non
 Pérennité : Non renseigné
 PHEC : Non

SOURCE DE REPÉRAGE : CARTOGRAPHIE INFORMATIVE DES ZONES INONDABLES EN MIDI-PYRÉNÉES (CIZI) - 01/06/1999

NIVELLEMENT D'ORIGINE

Méthode : Non renseigné
 Organisme : Inconnu
 Référence nivelée : Marque d'inondation
 Système altimétrique : NGF IGN 1969 (système normal)
 Altitude de la référence (en m) : 108.650 m
 Altitude calculée de l'eau (en m) : 108.65