



Commune : SAINT-ORENS-DE-GAMEVILLE

Rivière : La Marcaissonne

6 rue du Tournesol à Saint-Orens-de-Gameville**1** Repère(s) sur le site**GÉNÉRAL**

Unité de gestion : Garonne-Tarn-Lot

Code : GTL_S_5809

Date de mise à jour : 05/04/2018

Auteur : SPC GTL


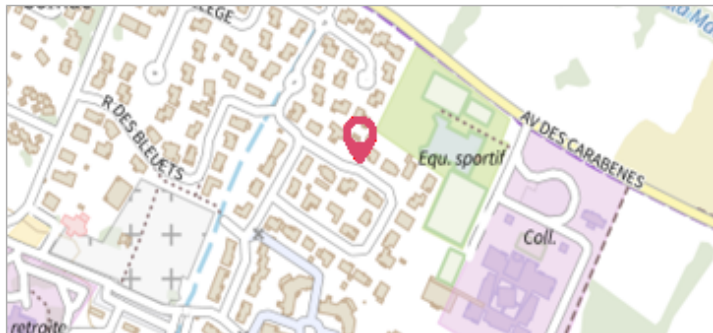


Photo du recensement d'origine. auteur photo : BCEOM

GÉOLOCALISATION

Coordonnées WGS84 : X: 1.54796000 / Y: 43.55390000

Coordonnées RGF93 (Lambert 93) X: 582632.4 / Y: 6273838.33

Coordonnées RGF93 (ETRS89) : X: 1.54796 / Y: 43.5539

Code Hydro: O2260600

Rive de référence:

28 juillet 1996Nature de l'inondation : **Débordement de cours d'eau**Altitude calculée de l'eau : **non déterminé**Nature du repère : **Non renseigné****Commentaires** : Cote relevée dans la Dépêche du Midi du 30 juillet 1996. Mme Ambard - 6 rue des Tournesols a eu sa cave inondée avec 30 cm d'eau.**GÉNÉRAL**

Code : GTL_R_4418

Date de mise à jour :

Auteur : SPC GTL

11/03/2022


MARQUE**Maximum de l'inondation** : Oui**Visibilité** : Oui**Repère calculé** : Non**Pérennité** : Non renseigné**PHEC** : Non**SOURCE DE REPÉRAGE : ETUDE DES ZONES INONDABLES DE L'ARIÈGE ENTRE GRÉPIAC ET CINTEGABELLE -****Type de repérage** : Campagne de terrain post-inondation**Organisme(s)** : BCEOM**NIVELLEMENT D'ORIGINE****Méthode** : Non renseigné**Organisme** : Inconnu**Référence nivelée** : Autre type de référence**Système altimétrique** : NGF IGN 1969 (système normal)**Différence entre le niveau d'eau et la référence (en m)** : 0.300 m

Photo du recensement d'origine. auteur photo : BCEOM