

Commune : **TOULOUSE**Rivière : **L' Hers****Confluence Marcaissonne et Hers Mort****1** Repère(s) sur le site**GÉNÉRAL**

Unité de gestion : Garonne-Tarn-Lot

Code : GTL_S_5696

Date de mise à jour : 25/08/2016

Auteur : SPC GTL


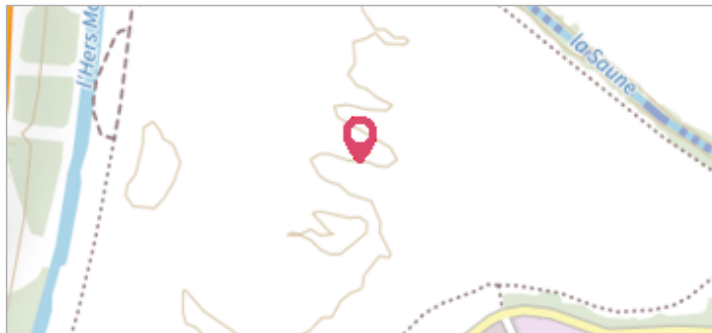


Photo du recensement d'origine. auteur photo : AGERIN

GÉOLOCALISATION

Coordonnées WGS84 : X: 1.50294000 / Y: 43.57820000

Coordonnées RGF93 (Lambert 93) X: 579045.09 / Y: 6276606.57

Coordonnées RGF93 (ETRS89) : X: 1.50294 / Y: 43.5782

Code Hydro: O2--0250

Rive de référence: Non renseigné

**23 Mars 1971**Nature de l'inondation : **Débordement de cours d'eau**Altitude calculée de l'eau : **non déterminé**Nature du repère : **Photographie****GÉNÉRAL**

Code : GTL_R_2613

Date de mise à jour :

Auteur : SPC GTL

17/04/2018

MARQUE

Maximum de l'inondation : Oui

Visibilité : Non renseigné

Repère calculé : Non

Pérennité : Non renseigné

PHEC : Non

SOURCE DE REPÉRAGE : RECENSEMENT SSV PAPI 2020-2023 -

Type de repérage : Contribution spontanée web ou smartphone

Organisme : AGERIN Syndicat Rivières Salat-Volp

NIVELLEMENT D'ORIGINE

Méthode : Non renseigné

Organisme : Inconnu

Référence nivelée : Autre type de référence

Système altimétrique : NGF IGN 1969 (système normal)




Photo du recensement d'origine. auteur photo : AGERIN