

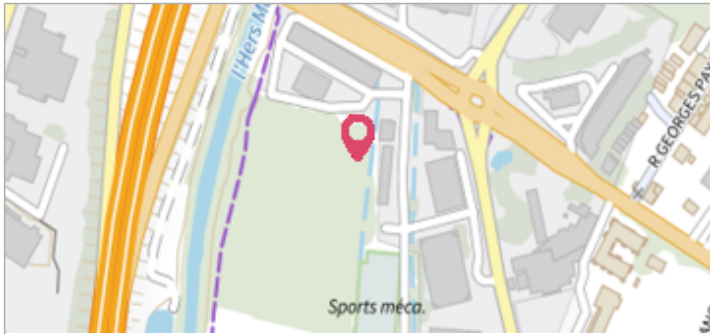
Commune : **TOULOUSE**Rivière : **L' Hers****Entrepôts Ruggieri****4** Repère(s) sur le site**GÉNÉRAL****Unité de gestion :** Garonne-Tarn-Lot**Code :** GTL_S_5675**Date de mise à jour :** 14/11/2017**Auteur :** SPC GTL

Photo du recensement d'origine. auteur photo : AGERIN

GÉOLOCALISATION**Coordonnées WGS84 :** X: 1.49704000 / Y: 43.57060000**Coordonnées RGF93 (Lambert 93) :** X: 578552.38 / Y: 6275771.09**Coordonnées RGF93 (ETRS89) :** X: 1.49704 / Y: 43.5706**Code Hydro:** O2--0250**Rive de référence:** Droite**23 Mars 1971**Altitude calculée de l'eau : **non déterminé**Nature de l'inondation : **Débordement de cours d'eau**Nature du repère : **Photographie****Commentaires :** Extrait La Dépêche du Midi du 26/03/1971: "A l'arrière plan - on distingue les entrepôts - isolés dans une nappe d'eau atteignant à cet endroit 1.20m de hauteur."**GÉNÉRAL****Code :** GTL_R_2606**Date de mise à jour :****Auteur :** SPC GTL

17/04/2018

MARQUE**Maximum de l'inondation :** Oui**Visibilité :** Non renseigné**Repère calculé :** Non**Pérennité :** Non renseigné**PHEC :** Non**SOURCE DE REPÉRAGE : RECENSEMENT SSV PAPI 2020-2023 -****Type de repérage :** Contribution spontanée web ou smartphone**Organisme :** AGERIN Syndicat Rivières Salat-Volp**NIVELLEMENT D'ORIGINE****Méthode :** Non renseigné**Organisme :** Inconnu**Référence nivelée :** Autre type de référence**Système altimétrique :** NGF IGN 1969 (système normal)

Photo du recensement d'origine. auteur photo : AGERIN

Commune : **TOULOUSE**Rivière : **L' Hers****Entrepôts Ruggieri****4**

Repère(s) sur le site

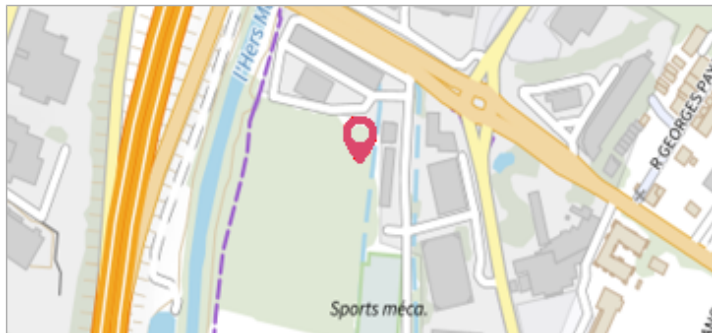
GÉNÉRAL**Unité de gestion :** Garonne-Tarn-Lot**Code :** GTL_S_5675**Date de mise à jour :** 14/11/2017**Auteur :** SPC GTL

Photo du recensement d'origine. auteur photo : AGERIN

GÉOLOCALISATION**Coordonnées WGS84 :** X: 1.49704000 / Y: 43.57060000**Coordonnées RGF93 (Lambert 93) :** X: 578552.38 / Y: 6275771.09**Coordonnées RGF93 (ETRS89) :** X: 1.49704 / Y: 43.5706**Code Hydro:** O2--0250**Rive de référence:** Droite**23 Mars 1971**Altitude calculée de l'eau : **non déterminé**Nature de l'inondation : **Débordement de cours d'eau**Nature du repère : **Photographie****Commentaires :** Extrait La Dépêche du Midi du 26/03/1971: "La situation à l'intérieur de l'un des entrepôts - qui fut pourtant surélevé - donne une idée de l'importance de la crue."**GÉNÉRAL****Code :** GTL_R_2607**Date de mise à jour :****Auteur :** SPC GTL

04/04/2018



Photo du recensement d'origine. auteur photo : AGERIN

MARQUE**Maximum de l'inondation :** Oui**Visibilité :** Non renseigné**Repère calculé :** Non**Pérennité :** Non renseigné**PHEC :** Non**SOURCE DE REPÉRAGE : RECENSEMENT SSV PAPI 2020-2023 -****Type de repérage :** Contribution spontanée web ou smartphone**Organisme :** AGERIN Syndicat Rivières Salat-Volp**NIVELLEMENT D'ORIGINE****Méthode :** Non renseigné**Organisme :** Inconnu**Référence nivelée :** Autre type de référence**Système altimétrique :** NGF IGN 1969 (système normal)

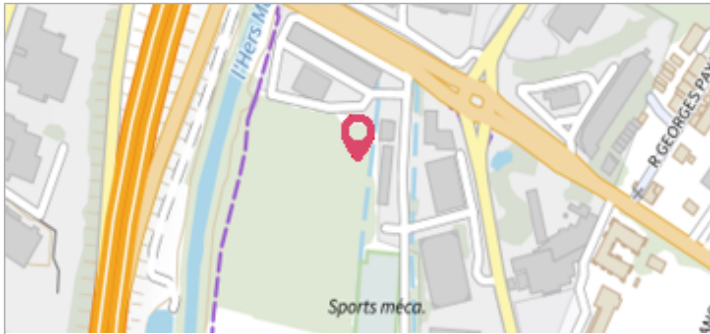
Commune : **TOULOUSE**Rivière : **L' Hers****Entrepôts Ruggieri****4** Repère(s) sur le site**GÉNÉRAL****Unité de gestion :** Garonne-Tarn-Lot**Code :** GTL_S_5675**Date de mise à jour :** 14/11/2017**Auteur :** SPC GTL

Photo du recensement d'origine. auteur photo : AGERIN

GÉOLOCALISATION**Coordonnées WGS84 :** X: 1.49704000 / Y: 43.57060000**Coordonnées RGF93 (Lambert 93) :** X: 578552.38 / Y: 6275771.09**Coordonnées RGF93 (ETRS89) :** X: 1.49704 / Y: 43.5706**Code Hydro:** O2--0250**Rive de référence:** Droite**23 Mars 1971**Altitude calculée de l'eau : **non déterminé**Nature de l'inondation : **Débordement de cours d'eau**Nature du repère : **Photographie****Commentaires :** Extrait La Dépêche du Midi du 26/03/1971: "Les sapeurs pompiers évacuant les sinistrés ."**GÉNÉRAL****Code :** GTL_R_2610**Date de mise à jour :****Auteur :** SPC GTL

17/04/2018



Photo du recensement d'origine. auteur photo : AGERIN

MARQUE**Maximum de l'inondation :** Oui**Visibilité :** Non renseigné**Repère calculé :** Non**Pérennité :** Non renseigné**PHEC :** Non**SOURCE DE REPÉRAGE : RECENSEMENT SSV PAPI 2020-2023 -****Type de repérage :** Contribution spontanée web ou smartphone**Organisme :** AGERIN Syndicat Rivières Salat-Volp**NIVELLEMENT D'ORIGINE****Méthode :** Non renseigné**Organisme :** Inconnu**Référence nivelée :** Autre type de référence**Système altimétrique :** NGF IGN 1969 (système normal)



Commune : **TOULOUSE**

Rivière : **L' Hers**

Entrepôts Ruggieri

4 Repère(s) sur le site

GÉNÉRAL

Unité de gestion : Garonne-Tarn-Lot

Code : GTL_S_5675

Date de mise à jour : 14/11/2017

Auteur : SPC GTL

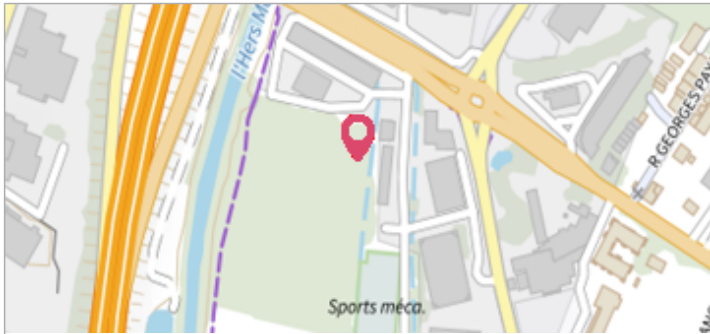


Photo du recensement d'origine. auteur photo : AGERIN

GÉOLOCALISATION

Coordonnées WGS84 : X: 1.49704000 / Y: 43.57060000

Coordonnées RGF93 (Lambert 93) : X: 578552.38 / Y: 6275771.09

Coordonnées RGF93 (ETRS89) : X: 1.49704 / Y: 43.5706

Code Hydro: O2--0250

Rive de référence: Droite



23 Mars 1971

Altitude calculée de l'eau : **non déterminé**

Nature de l'inondation : **Débordement de cours d'eau**

Nature du repère : **Photographie**

Commentaires : Extrait La Dépêche du Midi du 28/03/1971: "La cour des établissements Ruggieri s'est transformée en un port où règne une activité fébrile..."

GÉNÉRAL

Code : GTL_R_2609

Date de mise à jour :

Auteur : SPC GTL

17/04/2018



Photo du recensement d'origine. auteur photo : AGERIN

MARQUE

Maximum de l'inondation : Oui

Visibilité : Non renseigné

Repère calculé : Non

Pérennité : Non renseigné

PHEC : Non

SOURCE DE REPÉRAGE : RECENSEMENT SSV PAPI 2020-2023 -

Type de repérage : Contribution spontanée web ou smartphone

Organisme : AGERIN Syndicat Rivières Salat-Volp

NIVELLEMENT D'ORIGINE

Méthode : Non renseigné

Organisme : Inconnu

Référence nivelée : Autre type de référence

Système altimétrique : NGF IGN 1969 (système normal)