

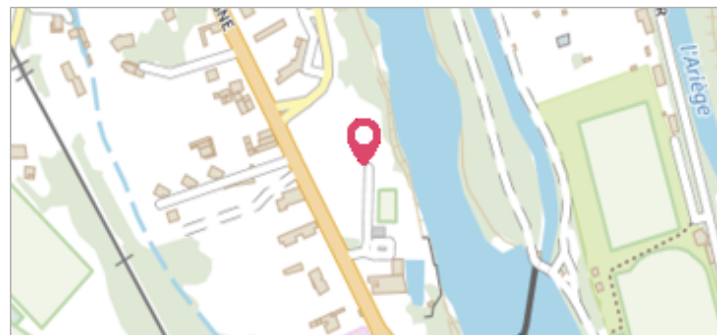
Commune : **AUTERIVE** | Rivière : **L' Ariège**

**Ancienne coopération aujourd'hui partiellement détruite.**

**3** Repère(s) sur le site

**GÉNÉRAL**

Unité de gestion : Garonne-Tarn-Lot  
 Code : GTL\_S\_5564      Date de mise à jour : 02/11/2017  
 Auteur : SPC GTL



**GÉOLOCALISATION**

Coordonnées WGS84 : X: 1.47540000 / Y: 43.34510000  
 Coordonnées RGF93 (Lambert 93) X: 576320.04 / Y: 6250744.61  
 Coordonnées RGF93 (ETRS89) : X: 1.4754 / Y: 43.3451  
 Code Hydro: 01--0250      Rive de référence: Gauche

**3 février 1952**      Altitude calculée de l'eau : **183.96 m**

Nature de l'inondation : **Débordement de cours d'eau**      Nature du repère : **Non renseigné**

**GÉNÉRAL**

Code : GTL\_R\_2335      Date de mise à jour : 08/06/2022  
 Auteur : SPC GTL



**MARQUE**

Maximum de l'inondation : Oui  
 Visibilité : Non renseigné      État du repère : Disparu  
 Pérennité : Non renseigné      Repère calculé : Non  
 PHEC : Non

**SOURCE DE REPÉRAGE : RECENSEMENT SPC\_GTL - 07/05/2025**

Type de repérage : Autre  
 Organisme(s) : SPC Garonne - Tarn - Lot

**NIVELLEMENT D'ORIGINE**

Méthode : Non renseigné  
 Organisme : Inconnu  
 Référence nivelée : Marque d'inondation  
 Système altimétrique : NGF IGN 1969 (système normal)  
 Altitude de la référence (en m) : 183.960 m  
 Altitude calculée de l'eau (en m) : 183.96

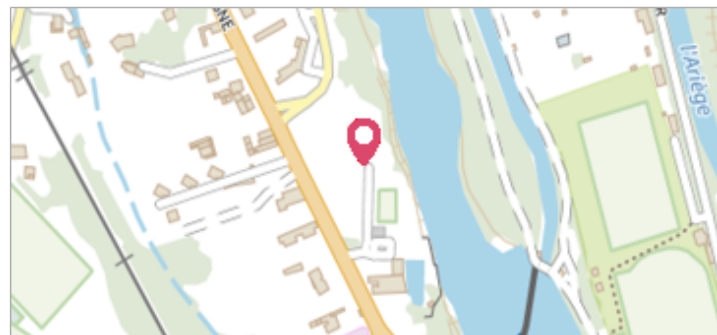
Commune : **AUTERIVE** | Rivière : **L' Ariège**

**Ancienne coopération aujourd'hui partiellement détruite.**

**3** Repère(s) sur le site

**GÉNÉRAL**

Unité de gestion : Garonne-Tarn-Lot  
 Code : GTL\_S\_5564      Date de mise à jour : 02/11/2017  
 Auteur : SPC GTL



**GÉOLOCALISATION**

Coordonnées WGS84 : X: 1.47540000 / Y: 43.34510000  
 Coordonnées RGF93 (Lambert 93) X: 576320.04 / Y: 6250744.61  
 Coordonnées RGF93 (ETRS89) : X: 1.4754 / Y: 43.3451  
 Code Hydro: 01--0250      Rive de référence: Gauche

**1er mai 1977**      Altitude calculée de l'eau : **183.42 m**

Nature de l'inondation : **Débordement de cours d'eau**      Nature du repère : **Non renseigné**

**GÉNÉRAL**

Code : GTL\_R\_2850      Date de mise à jour : 08/06/2022  
 Auteur : SPC GTL



**MARQUE**

Maximum de l'inondation : Oui  
 Visibilité : Non      État du repère : Disparu  
 Pérennité : Non renseigné      Repère calculé : Non  
 PHEC : Non

**SOURCE DE REPÉRAGE : RECENSEMENT SPC\_GTL - 07/05/2025**

Type de repérage : Autre  
 Organisme(s) : SPC Garonne - Tarn - Lot

**NIVELLEMENT D'ORIGINE**

Méthode : Non renseigné  
 Organisme : Inconnu  
 Référence nivelée : Marque d'inondation  
 Système altimétrique : NGF IGN 1969 (système normal)  
 Altitude de la référence (en m) : 183.420 m  
 Altitude calculée de l'eau (en m) : 183.42

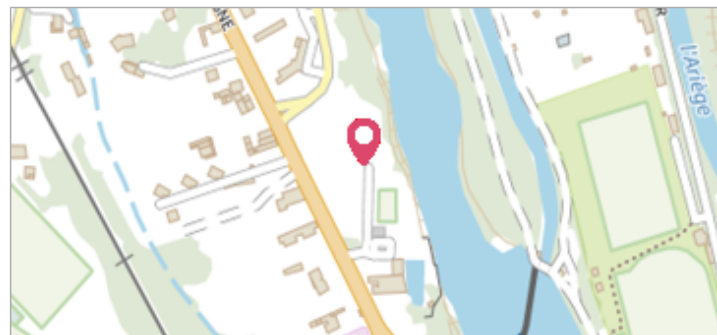
Commune : **AUTERIVE** | Rivière : **L' Ariège**

**Ancienne coopération aujourd'hui partiellement détruite.**

**3** Repère(s) sur le site

**GÉNÉRAL**

Unité de gestion : Garonne-Tarn-Lot  
 Code : GTL\_S\_5564      Date de mise à jour : 02/11/2017  
 Auteur : SPC GTL



**GÉOLOCALISATION**

Coordonnées WGS84 : X: 1.47540000 / Y: 43.34510000  
 Coordonnées RGF93 (Lambert 93) X: 576320.04 / Y: 6250744.61  
 Coordonnées RGF93 (ETRS89) : X: 1.4754 / Y: 43.3451  
 Code Hydro: O1--0250      Rive de référence: Gauche

**1er décembre 1981**      Altitude calculée de l'eau : **182.87 m**

Nature de l'inondation : **Débordement de cours d'eau**      Nature du repère : **Non renseigné**

**GÉNÉRAL**

Code : GTL\_R\_3608      Date de mise à jour : 08/06/2022  
 Auteur : SPC GTL



**MARQUE**

Maximum de l'inondation : Oui  
 Visibilité : Non      État du repère : Disparu  
 Pérennité : Non renseigné      Repère calculé : Non  
 PHEC : Non

**SOURCE DE REPÉRAGE : RECENSEMENT SPC\_GTL - 07/05/2025**

Type de repérage : Autre  
 Organisme(s) : SPC Garonne - Tarn - Lot

**NIVELLEMENT D'ORIGINE**

Méthode : Non renseigné  
 Organisme : Inconnu  
 Référence nivelée : Marque d'inondation  
 Système altimétrique : NGF IGN 1969 (système normal)  
 Altitude de la référence (en m) : 182.870 m  
 Altitude calculée de l'eau (en m) : 182.87