

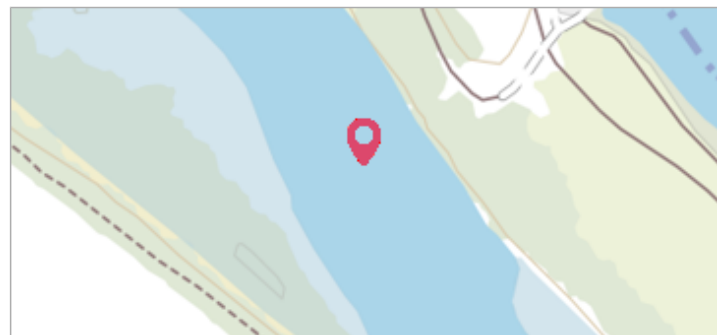
Commune : **AUTERIVE** | Rivière : **L' Ariège**

Place de l'Abattoir d'Auterive

3 Repère(s) sur le site

GÉNÉRAL

Unité de gestion : Garonne-Tarn-Lot
Code : GTL_S_5546 **Date de mise à jour :** 02/11/2017
Auteur : SPC GTL



GÉOLOCALISATION

Coordonnées WGS84 : X: 1.47334000 / Y: 43.35250000
Coordonnées RGF93 (Lambert 93) X: 576168.85 / Y: 6251570.28
Coordonnées RGF93 (ETRS89) : X: 1.47334 / Y: 43.3525
Code Hydro: O1--0250 **Rive de référence:** Gauche

1er mai 1977 Altitude calculée de l'eau : **181.95 m**

Nature de l'inondation : **Débordement de cours d'eau** Nature du repère : **Non renseigné**

GÉNÉRAL

Code : GTL_R_2844 **Date de mise à jour :** 08/06/2022
Auteur : SPC GTL



MARQUE

Maximum de l'inondation : Oui
Visibilité : Non renseigné **État du repère :** Disparu
Pérennité : Non renseigné **Repère calculé :** Non
PHEC : Non

SOURCE DE REPÉRAGE : - -

Type de repérage : Non renseigné
Organisme(s) : Inconnu

NIVELLEMENT D'ORIGINE

Méthode : Non renseigné
Organisme : Inconnu
Référence nivelée : Marque d'inondation
Système altimétrique : NGF IGN 1969 (système normal)
Altitude de la référence (en m) : 181.950 m
Altitude calculée de l'eau (en m) : 181.95

Commune : **AUTERIVE** | Rivière : **L' Ariège**

Place de l'Abattoir d'Auterive

3 Repère(s) sur le site

GÉNÉRAL

Unité de gestion : Garonne-Tarn-Lot
 Code : GTL_S_5546 Date de mise à jour : 02/11/2017
 Auteur : SPC GTL

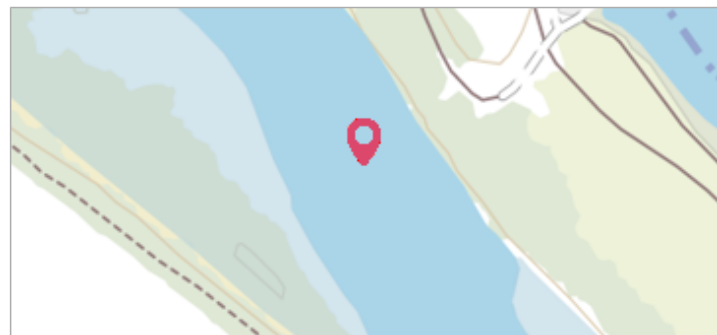


Photo du recensement d'origine. auteur photo : AGERIN

GÉOLOCALISATION


Coordonnées WGS84 : X: 1.47334000 / Y: 43.35250000
 Coordonnées RGF93 (Lambert 93) X: 576168.85 / Y: 6251570.28
 Coordonnées RGF93 (ETRS89) : X: 1.47334 / Y: 43.3525
 Code Hydro: O1--0250 Rive de référence: Gauche

23 juin 1875 Altitude calculée de l'eau : **185.44 m**

Nature de l'inondation : **Débordement de cours d'eau** Nature du repère : **Non renseigné**

GÉNÉRAL

Code : GTL_R_571 Date de mise à jour : 08/06/2022
 Auteur : SPC GTL



MARQUE

Maximum de l'inondation : Oui
 Visibilité : Non renseigné État du repère : Disparu
 Pérennité : Non renseigné Repère calculé : Non
 PHEC : Oui

SOURCE DE REPÉRAGE : - -

Type de repérage : Non renseigné
 Organisme(s) : Inconnu

NIVELLEMENT D'ORIGINE

Méthode : Non renseigné
 Organisme : Inconnu
 Référence nivelée : Marque d'inondation
 Système altimétrique : NGF IGN 1969 (système normal)
 Altitude de la référence (en m) : 185.440 m
 Altitude calculée de l'eau (en m) : 185.44

Commune : **AUTERIVE**

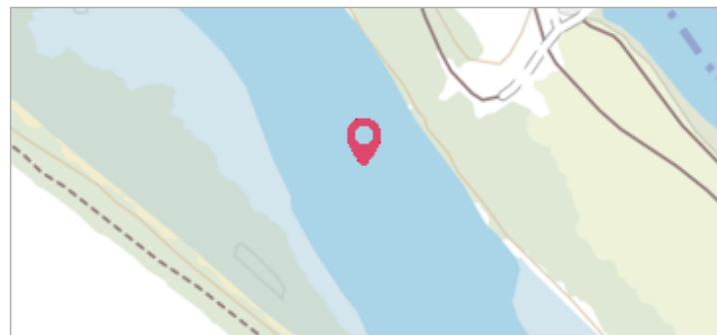
Rivière : **L' Ariège**

Place de l'Abattoir d'Auterive

3 Repère(s) sur le site

GÉNÉRAL

Unité de gestion : Garonne-Tarn-Lot
Code : GTL_S_5546 **Date de mise à jour :** 02/11/2017
Auteur : SPC GTL



GÉOLOCALISATION

Coordonnées WGS84 : X: 1.47334000 / Y: 43.35250000
Coordonnées RGF93 (Lambert 93) X: 576168.85 / Y: 6251570.28
Coordonnées RGF93 (ETRS89) : X: 1.47334 / Y: 43.3525
Code Hydro: O1--0250 **Rive de référence:** Gauche

3 février 1952

Nature de l'inondation : **Débordement de cours d'eau**

Altitude calculée de l'eau : **non déterminé**

Nature du repère : **Photographie**

Commentaires : La place est sous les eaux. La vue est prise de l'amont vers l'aval.

GÉNÉRAL

Code : GTL_R_2202 **Date de mise à jour :** 08/06/2022
Auteur : SPC GTL



MARQUE

Maximum de l'inondation : Oui
Visibilité : Non renseigné **Repère calculé :** Non
Pérennité : Non renseigné
PHEC : Non

SOURCE DE REPÉRAGE : RECENSEMENT SSV PAPI 2020-2023 -

Type de repérage : Contribution spontanée web ou smartphone
Organisme(s) : AGERIN, Syndicat Rivières Salat-Volp

NIVELLEMENT D'ORIGINE

Méthode : Non renseigné
Organisme : Inconnu
Référence nivelée : Autre type de référence
Système altimétrique : NGF IGN 1969 (système normal)