


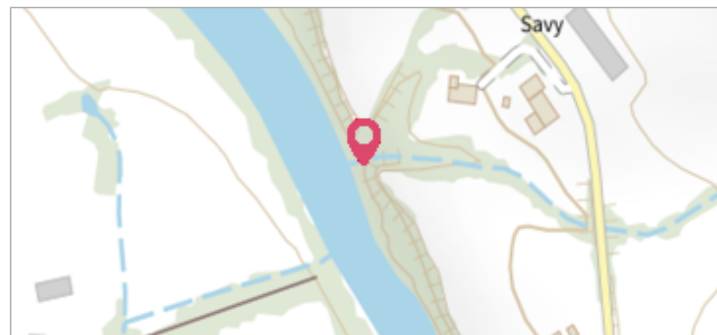
Commune : **AUTERIVE** | Rivière : **L' Ariège**

 **Savy.**

**1** Repère(s) sur le site


**GÉNÉRAL**

Unité de gestion : Garonne-Tarn-Lot  
 Code : GTL\_S\_5545      Date de mise à jour : 25/08/2016  
 Auteur : SPC GTL



**GÉOLOCALISATION**

Coordonnées WGS84 : X: 1.47284000 / Y: 43.36490000  
 Coordonnées RGF93 (Lambert 93) X: 576154.96 / Y: 6252949.18  
 Coordonnées RGF93 (ETRS89) : X: 1.47284 / Y: 43.3649  
 Code Hydro: O1--0250      Rive de référence: Droite

 **1<sup>er</sup> Décembre 1981**      Altitude calculée de l'eau : **178.91 m**

Nature de l'inondation : **Débordement de cours d'eau**      Nature du repère : **Non renseigné**

**GÉNÉRAL**

Code : GTL\_R\_3606      Date de mise à jour : 12/12/2019  
 Auteur : SPC GTL



**MARQUE**

Maximum de l'inondation : Oui  
 Visibilité : Non renseigné      Repère calculé : Non  
 Pérennité : Non renseigné  
 PHEC : Non

**SOURCE DE REPÉRAGE : - -**

Type de repérage : Non renseigné  
 Organisme(s) : Inconnu

**NIVELLEMENT D'ORIGINE**

Méthode : Non renseigné  
 Organisme : Inconnu  
 Référence nivelée : Marque d'inondation  
 Système altimétrique : NGF IGN 1969 (système normal)  
 Altitude de la référence (en m) : 178.910 m  
 Altitude calculée de l'eau (en m) : 178.91