

Commune : **CAHORS**Rivière : **Le Lot****Rue de la Merci****3** Repère(s) sur le site**GÉNÉRAL**

Unité de gestion : Lot

Code : GTL_S_5514

Date de mise à jour : 07/12/2021

Auteur : SPC GTL



Photo du recensement d'origine. auteur photo : Klaus MARONNA

GÉOLOCALISATION

Coordonnées WGS84 : X: 1.44152070 / Y: 44.43911100

Coordonnées RGF93 (Lambert 93) X: 575971.23 / Y: 6372342.09

Coordonnées RGF93 (ETRS89) : X: 1.4415207 / Y: 44.439111

Code Hydro: O---0150

Rive de référence: Gauche

**7 Mars 1783**Altitude calculée de l'eau : **non déterminé**Nature de l'inondation : **Débordement de cours d'eau**Nature du repère : **Non renseigné**

Commentaires : Vue dans la rue de la Merci - où la crue a laissé une trace nette (flèches). Une maison au fond de la rue porte un repère de la crue du 07/03/1783 (voir zoom). A environ deux mètres en dessous de ce repère - à 1.20m du sol - on distingue la trace - laissée par la crue de décembre 2003.

GÉNÉRAL

Code : GTL_R_63

Date de mise à jour :

Auteur : SPC GTL

12/12/2019

MARQUE

Maximum de l'inondation : Oui

Visibilité : Non renseigné

Repère calculé : Non

Pérennité : Non renseigné

PHEC : Non renseigné

SOURCE DE REPÉRAGE : LA CRUE DES 4 ET 5 DÉCEMBRE 2003 DU LOT ENTRE LIVINHAC-LEHAUT ET SOTURAC -

Type de repérage : Campagne de terrain post-inondation

Organisme : Bureau d'études

NIVELLEMENT D'ORIGINE

Méthode : Non renseigné

Organisme : Inconnu

Référence nivelée : Autre type de référence

Système altimétrique : NGF IGN 1969 (système normal)




Photo du recensement d'origine. auteur photo : Klaus MARONNA

Commune : **CAHORS**Rivière : **Le Lot****Rue de la Merci****3** Repère(s) sur le site**GÉNÉRAL**

Unité de gestion : Lot

Code : GTL_S_5514

Date de mise à jour : 07/12/2021

Auteur : SPC GTL



Photo du recensement d'origine. auteur photo : Klaus MARONNA

GÉOLOCALISATION

Coordonnées WGS84 : X: 1.44152070 / Y: 44.43911100

Coordonnées RGF93 (Lambert 93) X: 575971.23 / Y: 6372342.09

Coordonnées RGF93 (ETRS89) : X: 1.4415207 / Y: 44.439111

Code Hydro: O---0150

Rive de référence: Gauche

**4 Décembre 2003**Altitude calculée de l'eau : **non déterminé**Nature de l'inondation : **Débordement de cours d'eau**Nature du repère : **Non renseigné**

Commentaires : Vue dans la rue de la Merci - où la crue a laissé une trace nette (flèches). Une maison au fond de la rue porte un repère de la crue du 07/03/1783 (voir zoom). A environ deux mètres en dessous de ce repère - à 1.20m du sol - on distingue la trace - laissée par la crue de décembre 2003.

GÉNÉRAL

Code : GTL_R_5655

Date de mise à jour :

Auteur : SPC GTL

12/12/2019

MARQUE

Maximum de l'inondation : Oui

Visibilité : Non renseigné

Repère calculé : Non

Pérennité : Non renseigné

PHEC : Non renseigné

SOURCE DE REPÉRAGE : LA CRUE DES 4 ET 5 DÉCEMBRE 2003 DU LOT ENTRE LIVINHAC-LEHAUT ET SOTURAC -

Type de repérage : Campagne de terrain post-inondation

Organisme : Bureau d'études

NIVELLEMENT D'ORIGINE

Méthode : Non renseigné

Organisme : Inconnu

Référence nivelée : Autre type de référence

Système altimétrique : NGF IGN 1969 (système normal)





Photo du recensement d'origine. auteur photo : Klaus MARONNA

	Commune : CAHORS	Rivière : Le Lot
	Rue de la Merci	

3 Repère(s) sur le site

GÉNÉRAL


Unité de gestion : Lot
 Code : GTL_S_5514
 Auteur : SPC GTL
 Date de mise à jour : 07/12/2021



Photo du recensement d'origine. auteur photo : Klaus MARONNA

GÉOLOCALISATION

Coordonnées WGS84 : X: 1.44152070 / Y: 44.43911100
 Coordonnées RGF93 (Lambert 93) X: 575971.23 / Y: 6372342.09
 Coordonnées RGF93 (ETRS89) : X: 1.4415207 / Y: 44.439111
 Code Hydro: O---0150 Rive de référence: Gauche

	2 Février 2021	Altitude calculée de l'eau : non déterminé
	Nature de l'inondation : Débordement de cours d'eau	Nature du repère : Laisse d'inondation

GÉNÉRAL

Code : WEB_R_202112074250
 Auteur : Éric Valette
 Date de mise à jour : 07/12/2021

MARQUE

Maximum de l'inondation : Oui
 État du repère : Disparu

SOURCE DE REPÉRAGE : DDT 46 - 04/12/2017

NIVELLEMENT INITIAL - 03/02/2021

Commentaires sur le nivellement : La laisse de crue se trouvait 38 cm au-dessus du seuil de la porte d'entrée.



auteur photo : DDT46