

Commune : **CAHORS**Rivière : **Le Lot****local Kayak- quai de Regourd****2**Repère(s) sur
le site**GÉNÉRAL**

Unité de gestion : Lot

Code : GTL_S_5502

Date de mise à jour : 10/03/2021

Auteur : SPC GTL

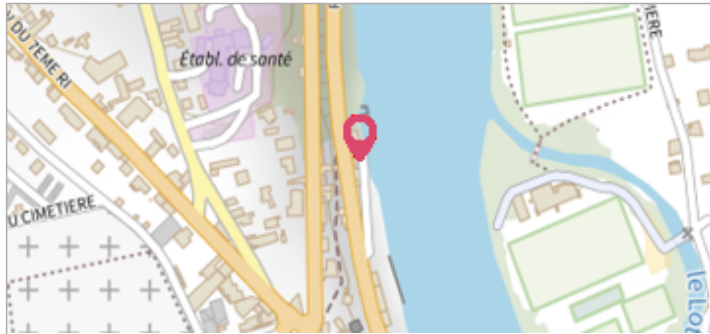


Photo du recensement d'origine. auteur photo : Klaus MARONNA

GÉOLOCALISATION

Coordonnées WGS84 : X: 1.43905650 / Y: 44.45645800

Coordonnées RGF93 (Lambert 93) X: 575813.24 / Y: 6374272.61

Coordonnées RGF93 (ETRS89) : X: 1.4390565 / Y: 44.456458

Code Hydro: O---0150

Rive de référence: Droite

**4 Décembre 2003**Nature de l'inondation : **Débordement de cours d'eau**Altitude calculée de l'eau : **118.45 m**Nature du repère : **Plaque****GÉNÉRAL**

Code : GTL_R_6493

Date de mise à jour :

Auteur : SPC GTL

24/04/2018

MARQUE

Maximum de l'inondation : Oui

Visibilité : Oui

État du repère : Bon

Pérennité : Longue

Repère calculé : Non

PHEC : Non

SOURCE DE REPÉRAGE : - -

Type de repérage : Non renseigné

Organisme : Bureau d'études

NIVELLEMENT D'ORIGINE

Méthode : Non renseigné

Organisme : Inconnu

Commentaires sur le nivellement : épaisseur d'eau : 1.05

Référence nivelée : Marque d'inondation


Système altimétrique : NGF IGN 1969 (système normal)

Altitude de la référence (en m) : 118.450 m

Altitude calculée de l'eau (en m) : 118.45



Photo du recensement d'origine. auteur photo : Klaus MARONNA

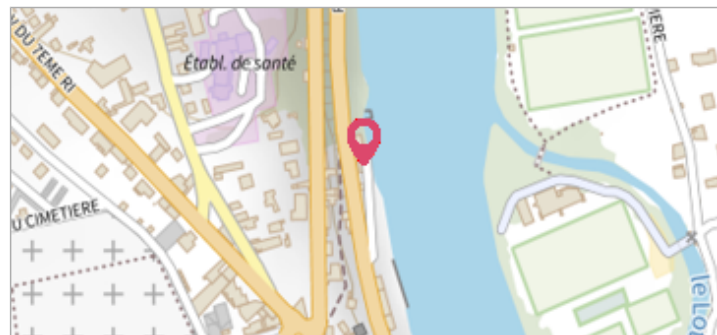
	Commune : CAHORS	Rivière : Le Lot
	local Kayak- quai de Regourd	

2 Repère(s) sur le site

GÉNÉRAL

Unité de gestion : Lot
Code : GTL_S_5502
Auteur : SPC GTL


Date de mise à jour : 10/03/2021



GÉOLOCALISATION

Coordonnées WGS84 : X: 1.43905650 / Y: 44.45645800
Coordonnées RGF93 (Lambert 93) : X: 575813.24 / Y: 6374272.61
Coordonnées RGF93 (ETRS89) : X: 1.4390565 / Y: 44.456458
Code Hydro: O---0150 **Rive de référence:** Droite



	2 Février 2021 Nature de l'inondation : Débordement de cours d'eau	Altitude calculée de l'eau : non déterminé Nature du repère : Laisse d'inondation
---	---	--

GÉNÉRAL

Code : WEB_R_202103102012
Auteur : Éric Valette

Date de mise à jour : 10/03/2021



MARQUE

Maximum de l'inondation : Oui
État du repère : Disparu

SOURCE DE REPÉRAGE : DDT 46 - 04/12/2017

INITIAL - 03/02/2021

Commentaires sur le nivellement : La laisse se trouvait 33 cm sous le rebord métallique.