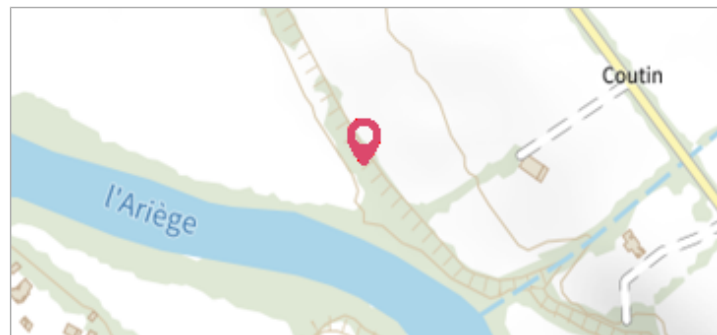


	Commune : <b>AUTERIVE</b>	Rivière : <b>L' Ariège</b>
<b>Cottin.</b>		<b>2</b> Repère(s) sur le site


**GÉNÉRAL**

Unité de gestion : Garonne-Tarn-Lot  
 Code : GTL\_S\_5451      Date de mise à jour : 25/08/2016  
 Auteur : SPC GTL



**GÉOLOCALISATION**

Coordonnées WGS84 : X: 1.46402000 / Y: 43.37220000  
 Coordonnées RGF93 (Lambert 93) X: 575455.58 / Y: 6253774.36  
 Coordonnées RGF93 (ETRS89) : X: 1.46402 / Y: 43.3722  
 Code Hydro: 01--0250      Rive de référence: Droite

	<b>1er mai 1977</b>	Altitude calculée de l'eau : <b>176.28 m</b>
Nature de l'inondation : <b>Débordement de cours d'eau</b>		Nature du repère : <b>Non renseigné</b>

**GÉNÉRAL**

Code : GTL\_R\_2849      Date de mise à jour : 12/12/2019  
 Auteur : SPC GTL



**MARQUE**


Maximum de l'inondation : Oui  
 Visibilité : Non renseigné      Repère calculé : Non  
 Pérennité : Non renseigné  
 PHEC : Non

**SOURCE DE REPÉRAGE : - -**

Type de repérage : Non renseigné  
 Organisme(s) : Inconnu

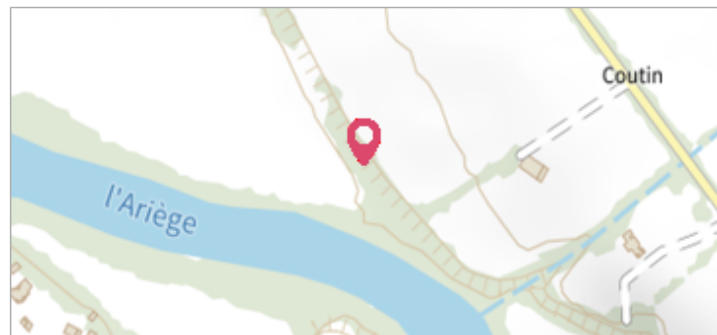
**NIVELLEMENT D'ORIGINE**

Méthode : Non renseigné  
 Organisme : Inconnu  
 Référence nivelée : Marque d'inondation  
 Système altimétrique : NGF IGN 1969 (système normal)  
 Altitude de la référence (en m) : 176.280 m  
 Altitude calculée de l'eau (en m) : 176.28

	Commune : <b>AUTERIVE</b>	Rivière : <b>L' Ariège</b>
<b>Cottin.</b>		<b>2</b> Repère(s) sur le site


**GÉNÉRAL**

Unité de gestion : Garonne-Tarn-Lot  
 Code : GTL\_S\_5451      Date de mise à jour : 25/08/2016  
 Auteur : SPC GTL




**GÉOLOCALISATION**

Coordonnées WGS84 : X: 1.46402000 / Y: 43.37220000  
 Coordonnées RGF93 (Lambert 93) X: 575455.58 / Y: 6253774.36  
 Coordonnées RGF93 (ETRS89) : X: 1.46402 / Y: 43.3722  
 Code Hydro: 01--0250      Rive de référence: Droite

	<b>3 février 1952</b>	Altitude calculée de l'eau : <b>177.02 m</b>
Nature de l'inondation : <b>Débordement de cours d'eau</b>		Nature du repère : <b>Non renseigné</b>

**GÉNÉRAL**

Code : GTL\_R\_2334      Date de mise à jour : 12/12/2019  
 Auteur : SPC GTL



**MARQUE**

Maximum de l'inondation : Oui  
 Visibilité : Non renseigné      Repère calculé : Non  
 Pérennité : Non renseigné  
 PHEC : Non

**SOURCE DE REPÉRAGE : - -**

Type de repérage : Non renseigné  
 Organisme(s) : Inconnu

**NIVELLEMENT D'ORIGINE**

Méthode : Non renseigné  
 Organisme : Inconnu  
 Référence nivelée : Marque d'inondation  
 Système altimétrique : NGF IGN 1969 (système normal)  
 Altitude de la référence (en m) : 177.020 m  
 Altitude calculée de l'eau (en m) : 177.02