Commune : **CAHORS** | Rivière : **Le Lot**

Siège de la fédération de pêche du Lot, ex Magasin de vente de vin "Reutenauer"

Commentaires : Les anciens repères ont été remplacés par des repères normalisés. Celui de 2003 a disparu.

6 Repère(s) sur le site

GÉNÉRAL

Unité de gestion : Garonne-Tarn-Lot
Code : GTL_S_5444 **Date de mise à jour :** 14/12/2022
Auteur : SPC GTL



Photo du recensement d'origine. auteur photo : Klaus MARONNA

GÉOLOCALISATION

Coordonnées WGS84 : X: 1.43447356 / Y: 44.44023040
Coordonnées RGF93 (Lambert 93) X: 575412.93 / Y: 6372477.51
Coordonnées RGF93 (ETRS89) : X: 1.4344736 / Y: 44.4402304
Code Hydro: O---0150 **Rive de référence:** Gauche

4 Décembre 2003

Altitude calculée de l'eau : **117.23 m**

Nature de l'inondation : **Débordement de cours d'eau**

Nature du repère : **Plaque**

Commentaires : commentaires photo : La maison porte également des repères des crues de 1981- 1976 et 1974

GÉNÉRAL

Code : GTL_R_6495 **Date de mise à jour :** 24/04/2018
Auteur : SPC GTL



Photo du recensement d'origine. auteur photo : Klaus MARONNA

MARQUE

Maximum de l'inondation : Oui
Visibilité : Oui **État du repère :** Bon
Pérennité : Longue **Repère calculé :** Non
PHEC : Non

SOURCE DE REPÉRAGE : LA CRUE DES 4 ET 5 DÉCEMBRE 2003 DU LOT ENTRE LIVINHAC-LEHAUT ET SOTURAC -

Type de repérage : Campagne de terrain post-inondation
Organisme : Bureau d'études

NIVELLEMENT D'ORIGINE

Méthode : Non renseigné
Organisme : Inconnu
Commentaires sur le nivellement : epaisseur d'eau : 1.84
Référence nivelée : Marque d'inondation
Système altimétrique : NGF IGN 1969 (système normal)
Altitude de la référence (en m) : 117.230 m
Altitude calculée de l'eau (en m) : 117.23

Commune : **CAHORS** | Rivière : **Le Lot**

Siège de la fédération de pêche du Lot, ex Magasin de vente de vin "Reutenauer"

Commentaires : Les anciens repères ont été remplacés par des repères normalisés. Celui de 2003 a disparu.

6 Repère(s) sur le site

GÉNÉRAL

Unité de gestion : Garonne-Tarn-Lot
Code : GTL_S_5444 **Date de mise à jour :** 14/12/2022
Auteur : SPC GTL



Photo du recensement d'origine. auteur photo : Klaus MARONNA

GÉOLOCALISATION

Coordonnées WGS84 : X: 1.43447356 / Y: 44.44023040
Coordonnées RGF93 (Lambert 93) X: 575412.93 / Y: 6372477.51
Coordonnées RGF93 (ETRS89) : X: 1.4344736 / Y: 44.4402304
Code Hydro: O---0150 **Rive de référence:** Gauche

4 Décembre 2003

Altitude calculée de l'eau : **non déterminé**

Nature de l'inondation : **Débordement de cours d'eau**

Nature du repère : **Laisse d'inondation**

Commentaires : Ce bâtiment porte les repères des crues du 15/12/1981 - 04/12/1976 et 06/02/1974. La crue y a laissé une trace nette (flèche) - à 0 - 83 m au dessus du repère de la crue de 1981. Photographie prise le 12/12/2003.

GÉNÉRAL

Code : GTL_R_5619 **Date de mise à jour :** 24/04/2018
Auteur : SPC GTL

MARQUE

Maximum de l'inondation : Oui
Visibilité : Non **État du repère :** Disparu
Pérennité : Aucune **Repère calculé :** Non
PHEC : Non renseigné

SOURCE DE REPÉRAGE : LA CRUE DES 4 ET 5 DÉCEMBRE 2003 DU LOT ENTRE LIVINHAC-LEHAUT ET SOTURAC -

Type de repérage : Campagne de terrain post-inondation
Organisme : Bureau d'études

NIVELLEMENT D'ORIGINE

Méthode : Non renseigné
Organisme : Inconnu
Référence nivelée : Autre type de référence
Système altimétrique : NGF IGN 1969 (système normal)

Commune : **CAHORS** | Rivière : **Le Lot**

Siège de la fédération de pêche du Lot, ex Magasin de vente de vin "Reutenauer"

Commentaires : Les anciens repères ont été remplacés par des repères normalisés. Celui de 2003 a disparu.

6 Repère(s) sur le site

GÉNÉRAL

Unité de gestion : Garonne-Tarn-Lot
Code : GTL_S_5444 **Date de mise à jour :** 14/12/2022
Auteur : SPC GTL



Photo du recensement d'origine. auteur photo : Klaus MARONNA

GÉOLOCALISATION

Coordonnées WGS84 : X: 1.43447356 / Y: 44.44023040
Coordonnées RGF93 (Lambert 93) X: 575412.93 / Y: 6372477.51
Coordonnées RGF93 (ETRS89) : X: 1.4344736 / Y: 44.4402304
Code Hydro: O---0150 **Rive de référence:** Gauche

6 Février 1974

Altitude calculée de l'eau : **non déterminé**

Nature de l'inondation : **Débordement de cours d'eau**

Nature du repère : **Marque peinture ou encre**

Commentaires : Ce bâtiment porte les repères des crues du 15/12/1981 - 04/12/1976 et 06/02/1974. La crue y a laissé une trace nette (flèche) - à 0 - 83 m au dessus du repère de la crue de 1981. Photographie prise le 12/12/2003.

GÉNÉRAL

Code : GTL_R_2731 **Date de mise à jour :** 24/04/2018
Auteur : SPC GTL

Photo du recensement d'origine. auteur photo : Klaus MARONNA

MARQUE

Maximum de l'inondation : Oui
Visibilité : Oui **Repère calculé :** Non
Pérennité : Non renseigné
PHEC : Non renseigné

SOURCE DE REPÉRAGE : LA CRUE DES 4 ET 5 DÉCEMBRE 2003 DU LOT ENTRE LIVINHAC-LEHAUT ET SOTURAC -

Type de repérage : Campagne de terrain post-inondation
Organisme : Bureau d'études

NIVELLEMENT D'ORIGINE

Méthode : Non renseigné
Organisme : Inconnu
Référence nivelée : Autre type de référence
Système altimétrique : NGF IGN 1969 (système normal)

Commune : **CAHORS** | Rivière : **Le Lot**

Siège de la fédération de pêche du Lot, ex Magasin de vente de vin "Reutenauer"

Commentaires : Les anciens repères ont été remplacés par des repères normalisés. Celui de 2003 a disparu.

6 Repère(s) sur le site

GÉNÉRAL

Unité de gestion : Garonne-Tarn-Lot
Code : GTL_S_5444 **Date de mise à jour :** 14/12/2022
Auteur : SPC GTL



Photo du recensement d'origine. auteur photo : Klaus MARONNA

GÉOLOCALISATION

Coordonnées WGS84 : X: 1.43447356 / Y: 44.44023040
Coordonnées RGF93 (Lambert 93) X: 575412.93 / Y: 6372477.51
Coordonnées RGF93 (ETRS89) : X: 1.4344736 / Y: 44.4402304
Code Hydro: O---0150 **Rive de référence:** Gauche

2 Février 2021

Altitude calculée de l'eau : **115.99 m**

Nature de l'inondation : **Débordement de cours d'eau**

Nature du repère : **Laisse d'inondation**

GÉNÉRAL

Code : WEB_R_202211233925 **Date de mise à jour :** 23/11/2022
Auteur : Éric Valette

MARQUE

Maximum de l'inondation : Oui
État du repère : Disparu

auteur photo : DDT46

INITIAL - 05/02/2021

Commentaires sur le nivellement : La laisse de crue se trouvait 23 cm sous le repère de la crue de 1976 et 46 cm au-dessus du seuil de la porte grise.
Référence nivelée : Autre type de référence
Description référence du repère : repère de la crue de 1976
Altitude de la référence (en m) : 116.220 m
Différence entre le niveau d'eau et la référence (en m) : -0.230 m
Altitude calculée de l'eau (en m) : 115.99

Commune : **CAHORS** | Rivière : **Le Lot**

Siège de la fédération de pêche du Lot, ex Magasin de vente de vin "Reutenauer"

Commentaires : Les anciens repères ont été remplacés par des repères normalisés. Celui de 2003 a disparu.

6 Repère(s) sur le site

GÉNÉRAL

Unité de gestion : Garonne-Tarn-Lot
Code : GTL_S_5444 **Date de mise à jour :** 14/12/2022
Auteur : SPC GTL



Photo du recensement d'origine. auteur photo : Klaus MARONNA

GÉOLOCALISATION

Coordonnées WGS84 : X: 1.43447356 / Y: 44.44023040
Coordonnées RGF93 (Lambert 93) X: 575412.93 / Y: 6372477.51
Coordonnées RGF93 (ETRS89) : X: 1.4344736 / Y: 44.4402304
Code Hydro: O---0150 **Rive de référence:** Gauche

5 Décembre 1976

Altitude calculée de l'eau : **non déterminé**

Nature de l'inondation : **Débordement de cours d'eau**

Nature du repère : **Marque peinture ou encre**

Commentaires : Ce bâtiment porte les repères des crues du 15/12/1981 - 04/12/1976 et 06/02/1974. La crue y a laissé une trace nette (flèche) - à 0 - 83 m au dessus du repère de la crue de 1981. Photographie prise le 12/12/2003.

GÉNÉRAL

Code : GTL_R_2796 **Date de mise à jour :** 23/11/2022
Auteur : SPC GTL



auteur photo : Klaus Maronna

MARQUE

Maximum de l'inondation : Oui
Visibilité : Oui **Repère calculé :** Non
Pérennité : Non renseigné
PHEC : Non renseigné

SOURCE DE REPÉRAGE : RECENSEMENT SPC_GTL -

Type de repérage : Campagne de terrain post-inondation
Organisme : SPC Garonne – Tarn – Lot

NIVELLEMENT D'ORIGINE

Méthode : Non renseigné
Organisme : Inconnu
Référence nivelée : Autre type de référence
Système altimétrique : NGF IGN 1969 (système normal)

Commune : **CAHORS** | Rivière : **Le Lot**

Siège de la fédération de pêche du Lot, ex Magasin de vente de vin "Reutenauer"

Commentaires : Les anciens repères ont été remplacés par des repères normalisés. Celui de 2003 a disparu.

6 Repère(s) sur le site

GÉNÉRAL

Unité de gestion : Garonne-Tarn-Lot
Code : GTL_S_5444 **Date de mise à jour :** 14/12/2022
Auteur : SPC GTL



Photo du recensement d'origine. auteur photo : Klaus MARONNA

GÉOLOCALISATION

Coordonnées WGS84 : X: 1.43447356 / Y: 44.44023040
Coordonnées RGF93 (Lambert 93) X: 575412.93 / Y: 6372477.51
Coordonnées RGF93 (ETRS89) : X: 1.4344736 / Y: 44.4402304
Code Hydro: O---0150 **Rive de référence:** Gauche

15 Décembre 1981

Altitude calculée de l'eau : **non déterminé**

Nature de l'inondation : **Débordement de cours d'eau**

Nature du repère : **Marque peinture ou encre**

Commentaires : Ce bâtiment porte les repères des crues du 15/12/1981 - 04/12/1976 et 06/02/1974. La crue y a laissé une trace nette (flèche) - à 0 - 83 m au dessus du repère de la crue de 1981. Photographie prise le 12/12/2003.

GÉNÉRAL

Code : GTL_R_3661 **Date de mise à jour :** 23/11/2022
Auteur : SPC GTL



auteur photo : Klaus Maronna

MARQUE

Maximum de l'inondation : Oui
Visibilité : Oui **Repère calculé :** Non
Pérennité : Non renseigné
PHEC : Non renseigné

SOURCE DE REPÉRAGE : RECENSEMENT SPC_GTL -

Type de repérage : Campagne de terrain post-inondation
Organisme : SPC Garonne – Tarn – Lot

NIVELLEMENT D'ORIGINE

Méthode : Non renseigné
Organisme : Inconnu
Référence nivelée : Autre type de référence
Système altimétrique : NGF IGN 1969 (système normal)