



Commune : **TOULOUSE**

Rivière : **La Garonne**

Maison n° 20- anciens Bains Chinois- quartier du quai de Tounis.

1 Repère(s) sur le site

GÉNÉRAL

Unité de gestion : Garonne-Tarn-Lot

Code : GTL_S_5380

Date de mise à jour : 06/08/2025

Auteur : SPC GTL


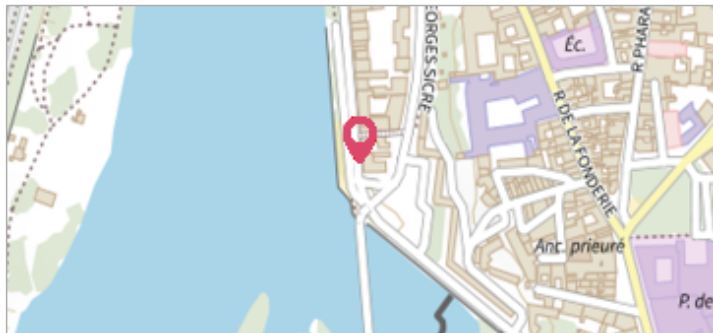


Photo du site

GÉOLOCALISATION

Coordonnées WGS84 : X: 1.44062000 / Y: 43.59480000

Coordonnées RGF93 (Lambert 93) X: 574047.02 / Y: 6278548.6

Coordonnées RGF93 (ETRS89) : X: 1.44062 / Y: 43.5948

Code Hydro: O---0000

Rive de référence: Droite

23 juin 1875



Nature de l'inondation : **Débordement de cours d'eau**

Altitude calculée de l'eau : **140.613 m**

Nature du repère : **Repère normalisé (décret n°2005-233)**

Commentaires : L'étude contemporaine à la crue de 1875 de Edmond de Planet indique, au niveau du repère, une altitude du sol de l'époque mesurée à 139.92 m et une hauteur sol/surface de crue de 0.7 m.

GÉNÉRAL

Code : GTL_R_529

Date de mise à jour : 06/08/2025

Auteur : SPC GTL

MARQUE

Maximum de l'inondation : Oui

Visibilité : Oui

État du repère : Bon

Pérennité : Non renseigné

Repère calculé : Non

PHEC : Oui

SOURCE DE REPÉRAGE : EDMOND DE PLANET LES INONDATIONS DANS LE BASSIN TOULOUSAIN- 2ÈME PARTIE- MÉMOIRE DE L'ACADÉMIE DES SCIENCES. -

Type de repérage : Campagne de terrain post-inondation

Organisme : SPC Garonne - Tarn - Lot

NIVELLEMENT REVU - 29/04/2025 - 29/04/2025

Méthode : Méthode combinée

Organisme : SPC Garonne - Tarn - Lot

Commentaires sur le nivellement : Altitude de la référence levée par système GNSS

- Différence entre le niveau d'eau et la référence levée par échelle

Référence nivelée : Marque d'inondation

Système altimétrique : NGF IGN 1969 (système normal)

Altitude de la référence (en m) : 139.643 m

Différence entre le niveau d'eau et la référence (en m) : 0.970 m

Altitude calculée de l'eau (en m) : 140.613




Photo du repère - mesure 0.97 m